



















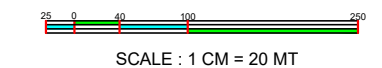
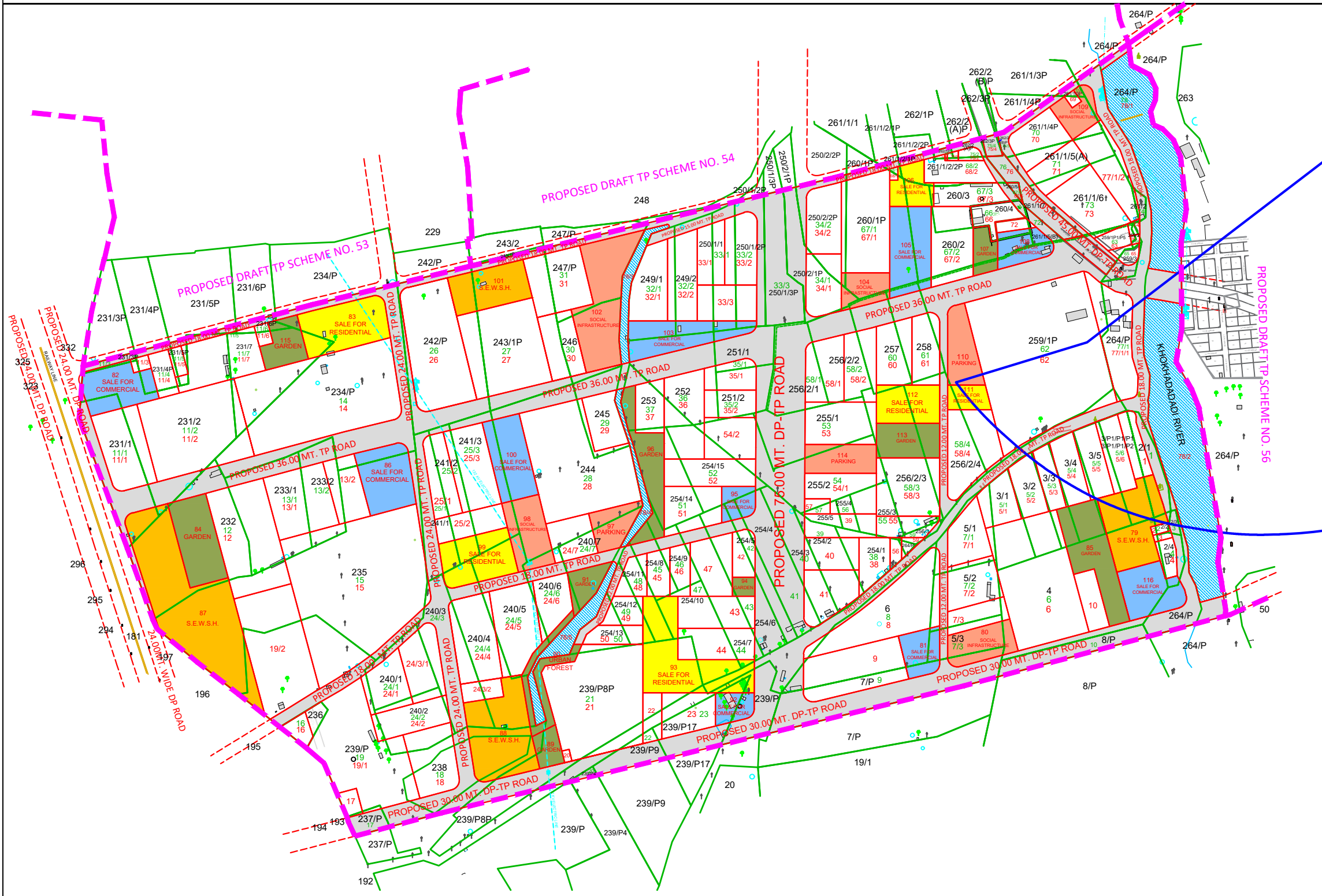
DRAFT TOWN PLANNING SCHEME NO.55 (KHOKHADAD) RUDA

PLAN NO. 03
ORIGINAL PLOT - FINAL PLOT
(OP - FP) PLAN

SCHEME AREA
1275168 SQ.MT.
(127.51 HA)
Under Section 42(1) Published

LEGEND

-  TPS BOUNDARY
-  VILLAGE BOUNDARY
-  GAMTAL EXTENSION BOUNDARY
-  SURVEY NUMBER
-  ORIGINAL PLOT (OP) BOUNDARY
-  ORIGINAL PLOT (OP) NUMBER
-  FINAL PLOT (FP) BOUNDARY
-  FINAL PLOT (FP) NUMBER
-  PLOTS ALLOTTED TO AUTHORITY
-  DP/TP ROAD
-  EXISTING ROAD
-  VOKLA / RIVER / WATER BODY
-  EXISTING STRUCTURE
-  SHED
-  ELECTRIC LINE
-  TEMPLE
-  WELL
-  WATER TANK



JUNIOR TOWN PLANNER
 RUDA

TOWN PLANNER
 RUDA

SENIOR TOWN PLANNER
 RUDA

CHIEF EXECUTIVE AUTHORITY
 RUDA



RAJKOT URBAN DEVELOPMENT AUTHORITY

નમુની 'એફ'
[નિયમ ૨૧ અને ૩૫]
મુસદ્દા રૂપ નગર રચના યોજના નં. ૫૫ ખોખડેળ
પુન: વહેંચણી અને મૂલ્યાંકન પત્રક
ગુજરાત નગર રચના અને શહેરી વિકાસ અધિનિયમ-૧૯૭૬ ની કલમ-૪૨ (૧) હેઠળની પ્રસિદ્ધિ
રાજકોટ શહેરી વિકાસ સત્તામંડળ - રાજકોટ

અ.નં.	નંબર	માલિકનું નામ	સત્તા પ્રકાર	રે. સર્વે નંબર /સીટિંગ નંબર	મુળ પ્લોટ		આખરી પ્લોટ				આપવાનો ક્ષણી(+/-) વળતર(-)	વધેલી કિંમત	ફાળાની ટકાવારી	આપવાની ક્ષણી (+/-)	ચોખ્ખી માંગણી	ટિપ્પણી					
					નંબર	ક્ષેત્રફળ (ચો.મી.)માં	મૂલ્ય રૂપીયામાં		મૂલ્ય રૂપીયામાં												
							બાંધકામોનાં મૂલ્ય સિવાય રૂ. પૈ.	બાંધકામો સહીત રૂ. પૈ.	મૂલ્ય રૂપીયામાં અવિકસિત	મૂલ્ય રૂપીયામાં વિકસિત કિંમત											
૧	૨	૩	૩(ક)	૪	૫	૬(ક)	૬(ખ)	૭	૮	૯(ક)	૯(ખ)	૧૦(ક)	૧૦(ખ)	૧૧	૧૨	૧૩	૧૪	૧૫	૧૬		
૧.	૧.	૧. મનસુખભાઈ બાબુભાઈ કોરાટ ૨. નિતેષ બાબુભાઈ કોરાટ	જુની શરત	૨/૧																(૧) મુળખંડની માલિકી ૭/૧ રમુજબ ધ્યાને લીધેલ છે. (૨) મુળખંડનું ક્ષેત્રફળ ડી.એસ.ઓ. રેકર્ડ કાયમ કર્યા મુજબનું ધ્યાને લીધેલ છે. (૩) અંતિમ ખંડની જમીનમાં માલિકોનાં હક્ક/હિસ્સા તેઓની મુળખંડની જમીનોના હક્ક/હિસ્સાનાં પ્રમાણ મુજબ રહેશે. (૪) જમીન માલિકોનાં મુળખંડમાના પોતાના હિસ્સાના પ્રમાણમાં વળતરની રકમ લેવાની તથા અંતિમખંડમાં તેઓની હિસ્સાના પ્રમાણમાં ફાળાની રકમ ભરવાની રહેશે.	
				કુલ	૧	૪૫૫૩	૧૫૨૯૮૦૮૦	૧૫૨૯૮૦૮૦	૧	૨૭૩૨	૯૧૭૯૫૨૦	૯૧૭૯૫૨૦	૨૭૯૬૪૭૫૨	૨૭૯૬૪૭૫૨	-૬૧૧૮૫૬૦	૧૮૭૮૫૨૩૨	૯૩૯૨૬૧૬	૦	૩૨૭૪૦૫૬		
૨.	૧.	૧. શ્રીમાન કરમશીભાઈ તેજાભાઈ ૨. શ્રીમાન ટપુભાઈ તેજાભાઈ ૧. ખીમજીભાઈ ગાંડુભાઈ કોરાટ ૨. લખમણભાઈ ગાંડુભાઈ કોરાટ ૩. પ્રભાબેન વસ્તાભાઈ કોરાટ ૪. સુરેશભાઈ વસ્તાભાઈ કોરાટ ૫. બાબુલાલ રણછોડભાઈ કોરાટ ૬. ધીરુભાઈ રણછોડભાઈ કોરાટ ૭. ચંદુભાઈ રણછોડભાઈ કોરાટ ૮. સવિતાબેન રણછોડભાઈ કોરાટ ૯. શાંતાબેન રણછોડભાઈ કોરાટ ૧૦. વિજયબેન વલ્લભભાઈ કોરાટ ૧૧. દુધીબેન ધુસાભાઈ કોરાટ ૧૨. મનસુખભાઈ ધુસાભાઈ કોરાટ ૧૩. મુક્તાબેન ધુસાભાઈ કોરાટ વા /ઓ ગણેશભાઈ વાડોદરીયા ૧૪. રમેશભાઈ ધુસાભાઈ કોરાટ ૧૫. જયોત્સનાબેન ધુસાભાઈ કોરાટ વા /ઓ બટુકભાઈ વેકરીયા ૧૬. હંસાબેન મગનભાઈ કોરાટ ૧૭. દક્ષાબેન મગનભાઈ કોરાટ વા/ઓ રમેશભાઈ મોલિયા ૧૮. મનિષાબેન મગનભાઈ કોરાટ વા/ઓ હરેશભાઈ અજાણી ૧૯. વિશાલ મગનભાઈ કોરાટ	જુની શરત જુની શરત	૨/૨ પૈકી ૧ ૨/૨ પૈકી ૨																	(૧) મુળખંડની માલિકી ૭/૧ રમુજબ ધ્યાને લીધેલ છે. (૨) મુળખંડનું ક્ષેત્રફળ ડી.એસ.ઓ. રેકર્ડ કાયમ કર્યા મુજબનું ધ્યાને લીધેલ છે. (૩) અંતિમ ખંડની જમીનમાં માલિકોનાં હક્ક/હિસ્સા તેઓની મુળખંડની જમીનોના હક્ક/હિસ્સાનાં પ્રમાણ મુજબ રહેશે. (૪) જમીન માલિકોનાં મુળખંડમાના પોતાના હિસ્સાના પ્રમાણમાં વળતરની રકમ લેવાની તથા અંતિમખંડમાં તેઓની હિસ્સાના પ્રમાણમાં ફાળાની રકમ ભરવાની રહેશે. (૫) મંજુર અને અમલી વિકાસ યોજનાના જે તે ઝોન મુજબ મુળખંડના ઝોનની અસર અંતિમખંડમાં ચાલુ રાખેલ છે.
				કુલ	૨	૬૦૮	૨૦૪૨૮૮૦	૨૦૪૨૮૮૦	૨	૩૬૫	૧૨૨૬૪૦૦	૧૨૨૬૪૦૦	૩૫૫૮૦૨૦	૩૫૫૮૦૨૦	-૮૧૬૪૮૦	૨૩૩૧૬૨૦	૧૧૬૫૮૧૦	૦	૩૪૯૩૩૦		
૩.	૧.	૧. શ્રીમાન વસરામભાઈ સવાભાઈ ૨. હરીભાઈ માધાભાઈ ૩. મગનભાઈ ભવાનભાઈ ૪. કડવાભાઈ વીરજીભાઈ ૫. વીનુભાઈ પાંચાભાઈ	જુની શરત	૨/૩																(૧) મુળખંડની માલિકી ૭/૧ રમુજબ ધ્યાને લીધેલ છે. (૨) મુળખંડનું ક્ષેત્રફળ ડી.એસ.ઓ. રેકર્ડ કાયમ કર્યા મુજબનું ધ્યાને લીધેલ છે. (૩) અંતિમ ખંડની જમીનમાં માલિકોનાં હક્ક/હિસ્સા તેઓની મુળખંડની જમીનોના હક્ક/હિસ્સાનાં પ્રમાણ મુજબ રહેશે. (૪) જમીન માલિકોનાં મુળખંડમાના પોતાના હિસ્સાના પ્રમાણમાં વળતરની રકમ લેવાની તથા અંતિમખંડમાં તેઓની હિસ્સાના પ્રમાણમાં ફાળાની રકમ ભરવાની રહેશે. (૫) મંજુર અને અમલી વિકાસ યોજનાના જે તે ઝોન મુજબ મુળખંડના ઝોનની અસર અંતિમખંડમાં ચાલુ રાખેલ છે.	
				કુલ	૩	૫૦૬	૧૭૦૦૧૬૦	૧૭૦૦૧૬૦	૩	૩૦૪	૧૦૨૧૪૪૦	૧૦૨૧૪૪૦	૨૯૬૩૩૯૨	૨૯૬૩૩૯૨	-૬૭૮૭૨૦	૧૯૪૧૯૫૨	૯૭૦૯૭૬	૦	૨૯૨૨૫૬		
૪.	૧.	૧. ખીમજીભાઈ ગાંડુભાઈ કોરાટ ૨. લખમણભાઈ ગાંડુભાઈ કોરાટ ૩. પ્રભાબેન વસ્તાભાઈ કોરાટ ૪. સુરેશભાઈ વસ્તાભાઈ કોરાટ ૫. બાબુલાલ રણછોડભાઈ કોરાટ ૬. ધીરુભાઈ રણછોડભાઈ કોરાટ ૭. ચંદુભાઈ રણછોડભાઈ કોરાટ ૮. સવિતાબેન રણછોડભાઈ કોરાટ ૯. શાંતાબેન રણછોડભાઈ કોરાટ ૧૦. વિજયબેન વલ્લભભાઈ કોરાટ ૧૧. દુધીબેન ધુસાભાઈ કોરાટ ૧૨. મનસુખભાઈ ધુસાભાઈ કોરાટ ૧૩. મુક્તાબેન ધુસાભાઈ કોરાટ વા/ઓ ગણેશભાઈ વાડોદરીયા ૧૪. રમેશભાઈ ધુસાભાઈ કોરાટ ૧૫. જયોત્સનાબેન ધુસાભાઈ કોરાટ વા /ઓ બટુકભાઈ વેકરીયા ૧૬. હંસાબેન મગનભાઈ કોરાટ ૧૭. દક્ષાબેન મગનભાઈ કોરાટ વા/ઓ રમેશભાઈ મોલિયા ૧૮. મનિષાબેન મગનભાઈ કોરાટ વા/ઓ હરેશભાઈ અજાણી ૧૯. વિશાલ મગનભાઈ કોરાટ	જુની શરત	૨/૪																	(૧) મુળખંડની માલિકી ૭/૧ રમુજબ ધ્યાને લીધેલ છે. (૨) મુળખંડનું ક્ષેત્રફળ ડી.એસ.ઓ. રેકર્ડ કાયમ કર્યા મુજબનું ધ્યાને લીધેલ છે. (૩) અંતિમ ખંડની જમીનમાં માલિકોનાં હક્ક/હિસ્સા તેઓની મુળખંડની જમીનોના હક્ક/હિસ્સાનાં પ્રમાણ મુજબ રહેશે. (૪) જમીન માલિકોનાં મુળખંડમાના પોતાના હિસ્સાના પ્રમાણમાં વળતરની રકમ લેવાની તથા અંતિમખંડમાં તેઓની હિસ્સાના પ્રમાણમાં ફાળાની રકમ ભરવાની રહેશે.
				કુલ	૪	૨૪૨૮	૮૧૫૮૦૮૦	૮૧૫૮૦૮૦	૪	૧૪૫૭	૪૮૯૫૫૨૦	૪૮૯૫૫૨૦	૧૪૨૦૨૮૩૬	૧૪૨૦૨૮૩૬	-૩૨૬૨૫૬૦	૯૩૦૭૩૧૬	૪૬૫૩૬૫૮	૦	૧૩૯૧૦૯૮		
૫.	૧.	૧. બટુકભાઈ આણંદભાઈ સગપરીયા ૨. રસિલાબેન બટુકભાઈ સગપરીયા ૩. પ્રકાશભાઈ બટુકભાઈ સગપરીયા ૪. જતીન બટુકભાઈ સગપરીયા	જુની શરત	૩/૧																(૧) મુળખંડની માલિકી ૭/૧ રમુજબ ધ્યાને લીધેલ છે. (૨) મુળખંડનું ક્ષેત્રફળ ડી.એસ.ઓ. રેકર્ડ કાયમ કર્યા મુજબનું ધ્યાને લીધેલ છે. (૩) અંતિમ ખંડની જમીનમાં માલિકોનાં હક્ક/હિસ્સા તેઓની મુળખંડની જમીનોના હક્ક/હિસ્સાનાં પ્રમાણ મુજબ રહેશે. (૪) જમીન માલિકોનાં મુળખંડમાના પોતાના હિસ્સાના પ્રમાણમાં વળતરની રકમ લેવાની તથા અંતિમખંડમાં તેઓની હિસ્સાના પ્રમાણમાં ફાળાની રકમ ભરવાની રહેશે.	
				કુલ	૫/૧	૬૩૭૪	૨૧૪૧૬૬૪૦	૨૧૪૧૬૬૪૦	૫/૧	૩૮૨૪	૧૨૮૪૮૬૪૦	૧૨૮૪૮૬૪૦	૩૭૨૭૬૩૫૨	૩૭૨૭૬૩૫૨	-૮૫૬૮૦૦૦	૨૪૪૨૭૭૧૨	૧૨૨૧૩૮૫૬	૦	૩૬૪૫૮૫૬		

નમુનો 'એક'
[નિયમ ૨૧ અને ૩૫]
મુસદ્દા રૂપ નગર રચના યોજના નં. ૫૫ ખોખડેળ
પુન: વહેંચણી અને મૂલ્યાંકન પત્રક
ગુજરાત નગર રચના અને શહેરી વિકાસ અધિનિયમ-૧૯૭૬ ની કલમ-૪૨ (૧) હેઠળની પ્રસિદ્ધિ
રાજકોટ શહેરી વિકાસ સત્તામંડળ - રાજકોટ

અનુ. નંબર	માલિકનું નામ	સત્તા પ્રકાર	રે. સર્વે નંબર/સીટિંગ નંબર	મુળ પ્લોટ				આખરી પ્લોટ				આપવાનો ક્ષણ(+/-) વળતર(-)	વધેલી કિંમત	ફાળાની ટકાવારી	આપવાની ક્ષમતા (+)	ચોખ્ખી માંગણી	ટિપ્પણી			
				નંબર	ક્ષેત્રફળ (ચો.મી.)	મૂલ્ય રૂપીયામાં		નંબર	ક્ષેત્રફળ (ચો.મી.)	મૂલ્ય રૂપીયામાં										
						બાંધકામોનાં મૂલ્ય સિવાય રૂ. પે.	બાંધકામો સહીત રૂ. પે.			મૂલ્ય રૂપીયામાં અવિકસિત	મૂલ્ય રૂપીયામાં વિકસિત કિંમત									
૧	૨	૩	૩(ક)	૪	૫	૬(ક)	૬(ખ)	૭	૮	૯(ક)	૯(ખ)	૧૦(ક)	૧૦(ખ)	૧૧	૧૨	૧૩	૧૪	૧૫	૧૬	
૬.	૧. ગોવિંદભાઈ આણંદભાઈ સગપરિયા ૨. ભાનુબેન ગોવિંદભાઈ સગપરિયા ૩. એન્જલભાઈ ગોવિંદભાઈ સગપરિયા ૪. વર્ષાબેન ગોવિંદભાઈ સગપરિયા વા/ઓ ધર્મશાસ્ત્ર ટોપીયા	જુની શરત	૩/૨																	(૧) મુળખંડની માલિકી ૭/૧૨ મુજબ ધ્યાને લીધેલ છે. (૨) મુળખંડનું ક્ષેત્રફળ ડી.એસ.ઓ. રેકર્ડ કાયમ કર્યા મુજબનું ધ્યાને લીધેલ છે. (૩) અંતિમ ખંડની જમીનમાં માલિકોનાં હક્ક/હિસ્સા તેઓની મુળખંડની જમીનોના હક્ક/હિસ્સાનાં પ્રમાણ મુજબ રહેશે. (૪) જમીન માલિકોનાં મુળખંડમાંના પોતાના હિસ્સાના પ્રમાણમાં વળતરની રકમ લેવાની તથા અંતિમખંડમાં તેઓની હિસ્સાના પ્રમાણમાં ફાળાની રકમ ભરવાની રહેશે. (૫) મંજૂર અને અમલી વિકાસ યોજનાના જે તે ઝોન મુજબ મુળખંડના ઝોનની અસર અંતિમખંડમાં ચાલુ રાખેલ છે.
કુલ				૫/૨	૬૨૭૩	૨૧૦૭૭૨૮૦	૨૧૦૭૭૨૮૦	૫/૨	૩૭૬૪	૧૨૬૪૭૦૪૦	૧૨૬૪૭૦૪૦	૩૬૬૯૧૪૭૨	૩૬૬૯૧૪૭૨	-૮૪૩૦૨૪૦	૨૪૦૪૪૪૩૨	૧૨૦૨૨૨૧૬	૦	૩૫૯૧૯૭૬		
૭.	૧. ભીમજીભાઈ આણંદભાઈ સગપરીયા ૨. રેખાબેન ભીમજીભાઈ સગપરીયા ૩. અશોકભાઈ ભીમજીભાઈ સગપરીયા	જુની શરત	૩/૩																	(૧) મુળખંડની માલિકી ૭/૧૨ મુજબ ધ્યાને લીધેલ છે. (૨) મુળખંડનું ક્ષેત્રફળ ડી.એસ.ઓ. રેકર્ડ કાયમ કર્યા મુજબનું ધ્યાને લીધેલ છે. (૩) અંતિમ ખંડની જમીનમાં માલિકોનાં હક્ક/હિસ્સા તેઓની મુળખંડની જમીનોના હક્ક/હિસ્સાનાં પ્રમાણ મુજબ રહેશે. (૪) જમીન માલિકોનાં મુળખંડમાંના પોતાના હિસ્સાના પ્રમાણમાં વળતરની રકમ લેવાની તથા અંતિમખંડમાં તેઓની હિસ્સાના પ્રમાણમાં ફાળાની રકમ ભરવાની રહેશે. (૫) મંજૂર અને અમલી વિકાસ યોજનાના જે તે ઝોન મુજબ મુળખંડના ઝોનની અસર અંતિમખંડમાં ચાલુ રાખેલ છે.
કુલ				૫/૩	૪૫૩૨	૧૫૨૨૭૫૨૦	૧૫૨૨૭૫૨૦	૫/૩	૨૭૧૯	૯૧૩૫૮૪૦	૯૧૩૫૮૪૦	૨૬૫૦૪૮૧૨	૨૬૫૦૪૮૧૨	-૬૦૯૧૬૮૦	૧૭૩૬૬૯૭૨	૮૬૮૪૪૮૬	૦	૨૫૯૨૮૦૬		
૮.	૧. સવજીભાઈ મકનભાઈ કોરાટ ૨. ગણેશભાઈ મકનભાઈ કોરાટ ૩. કેશુભાઈ મકનભાઈ કોરાટ ૪. કુંદનબેન સવજીભાઈ કોરાટ વા/ઓ બકુલભાઈ પાંભર ૫. મધુબેન સવજીભાઈ કોરાટ વા/ઓ દિપકભાઈ રાખોલીયા ૬. ભાવનાબેન સવજીભાઈ કોરાટ વા/ઓ રાજેશભાઈ તાળા ૭. રમેશભાઈ સવજીભાઈ કોરાટ ૮. શિલ્પાબેન સવજીભાઈ કોરાટ વા/ઓ નિલેષભાઈ ચોવટીયા ૯. સમજીબેન ગણેશભાઈ કોરાટ ૧૦. અનિતાબેન ગણેશભાઈ કોરાટ વા/ઓ છગનભાઈ તળપદા ૧૧. મનીષાબેન ગણેશભાઈ કોરાટ વા/ઓ મહેન્દ્રભાઈ ડોબરીયા ૧૨. વર્ષાબેન ગણેશભાઈ કોરાટ વા/ઓ મિનુલભાઈ વાડોદરીયા ૧૩. ભાવેશભાઈ ગણેશભાઈ કોરાટ ૧૪. જયાબેન કેશુભાઈ કોરાટ ૧૫. હેતિશાબેન કેશુભાઈ કોરાટ વા/ઓ ખોડાભાઈ રૈયાણી ૧૬. મોહિતભાઈ કેશુભાઈ કોરાટ	જુની શરત	૩/૪																(૧) મુળખંડની માલિકી ૭/૧૨ મુજબ ધ્યાને લીધેલ છે. (૨) મુળખંડનું ક્ષેત્રફળ ડી.એસ.ઓ. રેકર્ડ કાયમ કર્યા મુજબનું ધ્યાને લીધેલ છે. (૩) અંતિમ ખંડની જમીનમાં માલિકોનાં હક્ક/હિસ્સા તેઓની મુળખંડની જમીનોના હક્ક/હિસ્સાનાં પ્રમાણ મુજબ રહેશે. (૪) જમીન માલિકોનાં મુળખંડમાંના પોતાના હિસ્સાના પ્રમાણમાં વળતરની રકમ લેવાની તથા અંતિમખંડમાં તેઓની હિસ્સાના પ્રમાણમાં ફાળાની રકમ ભરવાની રહેશે. (૫) મંજૂર અને અમલી વિકાસ યોજનાના જે તે ઝોન મુજબ મુળખંડના ઝોનની અસર અંતિમખંડમાં ચાલુ રાખેલ છે.	
કુલ				૫/૪	૬૭૯૯	૨૨૮૪૪૬૪૦	૨૨૮૪૪૬૪૦	૫/૪	૪૦૭૯	૧૩૭૦૫૪૪૦	૧૩૭૦૫૪૪૦	૩૯૭૬૨૦૯૨	૩૯૭૬૨૦૯૨	-૯૧૩૯૨૦૦	૨૬૦૫૬૬૫૨	૧૩૦૨૮૩૨૬	૦	૩૮૮૯૧૨૬		
૯.	૧. શ્રીમાન નીતેષભાઈ બાબુભાઈ કોરાટ ૨. જ્યોત્સનાબેન નિતેષભાઈ કોરાટ ૩. દર્શન નિતેષભાઈ કોરાટ	જુની શરત	૩/૫																	(૧) મુળખંડની માલિકી ૭/૧૨ મુજબ ધ્યાને લીધેલ છે. (૨) મુળખંડનું ક્ષેત્રફળ ડી.એસ.ઓ. રેકર્ડ કાયમ કર્યા મુજબનું ધ્યાને લીધેલ છે. (૩) અંતિમ ખંડની જમીનમાં માલિકોનાં હક્ક/હિસ્સા તેઓની મુળખંડની જમીનોના હક્ક/હિસ્સાનાં પ્રમાણ મુજબ રહેશે. (૪) જમીન માલિકોનાં મુળખંડમાંના પોતાના હિસ્સાના પ્રમાણમાં વળતરની રકમ લેવાની તથા અંતિમખંડમાં તેઓની હિસ્સાના પ્રમાણમાં ફાળાની રકમ ભરવાની રહેશે. (૫) મંજૂર અને અમલી વિકાસ યોજનાના જે તે ઝોન મુજબ મુળખંડના ઝોનની અસર અંતિમખંડમાં ચાલુ રાખેલ છે.
કુલ				૫/૫	૬૮૭૮	૨૩૧૧૦૦૮૦	૨૩૧૧૦૦૮૦	૫/૫	૪૧૨૭	૧૩૮૬૬૭૨૦	૧૩૮૬૬૭૨૦	૪૦૨૨૯૯૯૬	૪૦૨૨૯૯૯૬	-૯૨૪૩૩૬૦	૨૬૩૬૩૨૭૬	૧૩૧૮૧૬૩૮	૦	૩૯૩૮૨૭૮		
૧૦.	૧. શ્રી સરકાર ટી.પી. કપાત બોજા અને બીજા હક્ક ની વિગતો ટી.પી.કપાત ૧. શ્રીમાન મનસુખભાઈ બાબુભાઈ	જુની શરત બીનખેતી	૩ પૈકી ૧/ પૈકી ૧/ પૈકી ૧ ૩ પૈકી ૧/ પૈકી ૧/ પૈકી ૨																	(૧) મુળખંડની માલિકી ૭/૧૨ મુજબ ધ્યાને લીધેલ છે. (૨) મુળખંડનું ક્ષેત્રફળ ડી.એસ.ઓ. રેકર્ડ કાયમ કર્યા મુજબનું ધ્યાને લીધેલ છે. (૩) અંતિમ ખંડની જમીનમાં માલિકોનાં હક્ક/હિસ્સા તેઓની મુળખંડની જમીનોના હક્ક/હિસ્સાનાં પ્રમાણ મુજબ રહેશે. (૪) જમીન માલિકોનાં મુળખંડમાંના પોતાના હિસ્સાના પ્રમાણમાં વળતરની રકમ લેવાની તથા અંતિમખંડમાં તેઓની હિસ્સાના પ્રમાણમાં ફાળાની રકમ ભરવાની રહેશે. (૫) બીજા હક્ક વાળા મુળખંડના તેમના જે તે હક તેમના હિસ્સાના પ્રમાણમાં અંતિમખંડમાં તબદીલ કરવામાં આવેલ છે. (૬) સ. નં. ૩ પૈકી ૧/ પૈકી ૧/ પૈકી ૧ ગામ નમુના-૭ મુજબ ટી.પી.કપાત હોવાથી જુની શરત દર્શાવેલ હોય મુળખંડ સંયુક્ત દર્શાવી અંતિમખંડ ફાળવેલ છે. (૭) મંજૂર અને અમલી વિકાસ યોજનાના જે તે ઝોન મુજબ મુળખંડના ઝોનની અસર અંતિમખંડમાં ચાલુ રાખેલ છે.
કુલ				૫/૬	૬૮૮૧	૨૩૧૨૦૧૬૦	૨૩૧૨૦૧૬૦	૫/૬	૪૧૨૯	૧૩૮૭૩૪૪૦	૧૩૮૭૩૪૪૦	૪૦૨૪૯૪૯૨	૪૦૨૪૯૪૯૨	-૯૨૪૬૭૨૦	૨૬૩૭૬૦૫૨	૧૩૧૮૮૦૨૬	૦	૩૯૪૧૩૦૬		

નમુનો 'એફ'
[નિયમ ૨૧ અને ૩૫]
મુસદ્દા રૂપ નગર રચના યોજના નં. ૫૫ ખોખડેળ
પુનઃ વહેંચણી અને મૂલ્યાંકન પત્રક
ગુજરાત નગર રચના અને શહેરી વિકાસ અધિનિયમ-૧૯૭૬ ની કલમ-૪૨ (૧) હેઠળની પ્રસિદ્ધિ
રાજકોટ શહેરી વિકાસ સત્તામંડળ - રાજકોટ

અંક નંબર	માલિકનું નામ	સત્તા પ્રકાર	રે. સર્વે નંબર/સીટિંગ નંબર	મુળ પ્લોટ				આખરી પ્લોટ				આપવાનો ક્ષણ(+/-) વળતર(-)	વધેલી કિંમત	ફાળાની ટકાવારી	આપવાની ક્ષણ (+) ઉમેરો	ચોખ્ખી માંગણી	ટિપ્પણી			
				નંબર	ક્ષેત્રફળ (ચો.મી.)માં	મૂલ્ય રૂપીયામાં		નંબર	ક્ષેત્રફળ (ચો.મી.)	મૂલ્ય રૂપીયામાં										
						બાંધકામોનાં મૂલ્ય સિવાય રૂ. પૈ.	બાંધકામો સહીત રૂ. પૈ.			મૂલ્ય રૂપીયામાં અવિકસિત	મૂલ્ય રૂપીયામાં વિકસિત કિંમત									
૧	૨	૩	૩(ક)	૪	૫	૬(ક)	૬(ખ)	૭	૮	૯(ક)	૯(ખ)	૧૦(ક)	૧૦(ખ)	૧૧	૧૨	૧૩	૧૪	૧૫	૧૬	
૧૧.	૧. ખીમજીભાઈ ગાંડભાઈ કોરાટ ૨. લખમજીભાઈ ગાંડભાઈ કોરાટ ૩. પ્રભાતેન વસ્તાભાઈ કોરાટ ૪. સુરેશભાઈ વસ્તાભાઈ કોરાટ ૫. બાબુલાલ રણછોડભાઈ કોરાટ ૬. ધીરુભાઈ રણછોડભાઈ કોરાટ ૭. ચંદ્રભાઈ રણછોડભાઈ કોરાટ ૮. સવિતાબેન રણછોડભાઈ કોરાટ ૯. શાંતાબેન રણછોડભાઈ કોરાટ ૧૦. વિજયાબેન વલ્લભભાઈ કોરાટ ૧૧. કૃષ્ણીબેન ધુસાભાઈ કોરાટ ૧૨. મનસુખભાઈ ધુસાભાઈ કોરાટ ૧૩. મુન્નાબેન ધુસાભાઈ કોરાટ વા/ઓ ગણેશભાઈ વાડોદરીયા ૧૪. રમેશભાઈ ધુસાભાઈ કોરાટ ૧૫. જયોત્સ્નાબેન ધુસાભાઈ કોરાટ વા/ઓ બટકભાઈ વેકરીયા ૧૬. હંસાબેન મગનભાઈ કોરાટ ૧૭. દક્ષાબેન મગનભાઈ કોરાટ વા/ઓ રમેશભાઈ મોલિયા ૧૮. મનિષાબેન મગનભાઈ કોરાટ વા/ઓ હરેશભાઈ અજાણી ૧૯. વિશાલ મગનભાઈ કોરાટ	જુની શરત	૪																(૧) મુળખંડની માલિકી ૭/૧ રમુજબ ધ્યાને લીધેલ છે. (૨) મુળખંડનું ક્ષેત્રફળ ડી.એસ.ઓ. રેકર્ડ કાયમ કર્યાં મુજબનું ધ્યાને લીધેલ છે. (૩) અંતિમ ખંડની જમીનમાં માલિકોનાં હક્ક/હિસ્સા તેઓની મુળખંડની જમીનોના હક્ક/હિસ્સાનાં પ્રમાણ મુજબ રહેશે. (૪) જમીન માલિકોનાં મુળખંડમાના પોતાના હિસ્સાના પ્રમાણમાં વળતરની રકમ લેવાની તથા અંતિમખંડમાં તેઓની હિસ્સાના પ્રમાણમાં ફાળાની રકમ ભરવાની રહેશે. (૫) મંજૂર અને અમલી વિકાસ યોજનાના જે તે ઝોન મુજબ મુળખંડના ઝોનની અસર અંતિમખંડમાં ચાલુ રાખેલ છે.	
			કુલ	૬	૩૬૦૧૭	૧૨૧૦૧૭૧૨૦	૧૨૧૦૧૭૧૨૦	૬	૨૧૬૧૦	૭૨૬૦૬૬૦૦	૭૨૬૦૬૬૦૦	૨૧૪૮૬૮૨૩૦	૨૧૪૮૬૮૨૩૦	-૪૮૪૦૭૫૨૦	૧૪૨૨૫૮૬૩૦	૭૧૧૨૯૩૧૫	૦	૨૨૭૨૧૭૬૫		
૧૨.	૧. પંકજભાઈ પ્રભુદાસભાઈ તન્ના	જુની શરત	૫/૧																	(૧) મુળખંડની માલિકી ૭/૧ રમુજબ ધ્યાને લીધેલ છે. (૨) મુળખંડનું ક્ષેત્રફળ ડી.એસ.ઓ. રેકર્ડ કાયમ કર્યાં મુજબનું ધ્યાને લીધેલ છે. (૩) અંતિમ ખંડની જમીનમાં માલિકોનાં હક્ક/હિસ્સા તેઓની મુળખંડની જમીનોના હક્ક/હિસ્સાનાં પ્રમાણ મુજબ રહેશે. (૪) જમીન માલિકોનાં મુળખંડમાના પોતાના હિસ્સાના પ્રમાણમાં વળતરની રકમ લેવાની તથા અંતિમખંડમાં તેઓની હિસ્સાના પ્રમાણમાં ફાળાની રકમ ભરવાની રહેશે.
			કુલ	૭/૧	૭૭૯૦	૨૬૧૭૪૪૦૦	૨૬૧૭૪૪૦૦	૭/૧	૪૬૭૪	૧૫૭૦૪૬૪૦	૧૫૭૦૪૬૪૦	૪૭૮૪૩૦૬૪	૪૭૮૪૩૦૬૪	-૧૦૪૬૯૭૬૦	૩૨૧૩૮૪૨૪	૧૬૦૬૯૨૧૨	૦	૫૫૯૯૪૫૨		
૧૩.	૧. દિનેશભાઈ બાબુભાઈ વિરડીયા ૨. શૈલેષભાઈ બાબુભાઈ વિરડીયા ૩. અશોકભાઈ બાબુભાઈ વિરડીયા	જુની શરત	૫/૨																	(૧) મુળખંડની માલિકી ૭/૧ રમુજબ ધ્યાને લીધેલ છે. (૨) મુળખંડનું ક્ષેત્રફળ ડી.એસ.ઓ. રેકર્ડ કાયમ કર્યાં મુજબનું ધ્યાને લીધેલ છે. (૩) અંતિમ ખંડની જમીનમાં માલિકોનાં હક્ક/હિસ્સા તેઓની મુળખંડની જમીનોના હક્ક/હિસ્સાનાં પ્રમાણ મુજબ રહેશે. (૪) જમીન માલિકોનાં મુળખંડમાના પોતાના હિસ્સાના પ્રમાણમાં વળતરની રકમ લેવાની તથા અંતિમખંડમાં તેઓની હિસ્સાના પ્રમાણમાં ફાળાની રકમ ભરવાની રહેશે.
			કુલ	૭/૨	૮૭૦૧	૩૧૩૨૩૬૦૦	૩૧૩૨૩૬૦૦	૭/૨	૫૨૨૧	૧૮૭૯૫૬૦૦	૧૮૭૯૫૬૦૦	૫૩૪૪૨૧૫૬	૫૩૪૪૨૧૫૬	-૧૨૫૨૮૦૦૦	૩૪૬૪૬૫૫૬	૧૭૩૨૩૭૮	૦	૪૭૯૫૨૭૮		
૧૪.	૧. દિનેશભાઈ બાબુભાઈ વિરડીયા	જુની શરત	૫/૩																	(૧) મુળખંડની માલિકી ૭/૧ રમુજબ ધ્યાને લીધેલ છે. (૨) મુળખંડનું ક્ષેત્રફળ ડી.એસ.ઓ. રેકર્ડ કાયમ કર્યાં મુજબનું ધ્યાને લીધેલ છે. (૩) અંતિમ ખંડની જમીનમાં માલિકોનાં હક્ક/હિસ્સા તેઓની મુળખંડની જમીનોના હક્ક/હિસ્સાનાં પ્રમાણ મુજબ રહેશે. (૪) જમીન માલિકોનાં મુળખંડમાના પોતાના હિસ્સાના પ્રમાણમાં વળતરની રકમ લેવાની તથા અંતિમખંડમાં તેઓની હિસ્સાના પ્રમાણમાં ફાળાની રકમ ભરવાની રહેશે.
			કુલ	૭/૩	૫૪૬૩	૧૯૬૬૬૮૦૦	૧૯૬૬૬૮૦૦	૭/૩	૩૨૭૮	૧૧૮૦૦૮૦૦	૧૧૮૦૦૮૦૦	૩૩૫૫૩૬૦૮	૩૩૫૫૩૬૦૮	-૭૮૬૬૦૦૦	૨૧૭૫૨૮૦૮	૧૦૮૭૬૪૦૪	૦	૩૦૧૦૪૦૪		
૧૫.	૧. શ્રીમાન બચુભાઈ આંબાભાઈ વિરડીયા ૨. અમીતભાઈ બચુભાઈ વિરડીયા ૧. શ્રીમાન બચુભાઈ આંબાભાઈ વિરડીયા ૨. સંજયભાઈ આંબાભાઈ વિરડીયા	જુની શરત જુની શરત	૬/ પૈકી ૧ ૬/ પૈકી ૨																	(૧) મુળખંડની માલિકી ૭/૧ રમુજબ ધ્યાને લીધેલ છે. (૨) મુળખંડનું ક્ષેત્રફળ ડી.એસ.ઓ. રેકર્ડ કાયમ કર્યાં મુજબનું ધ્યાને લીધેલ છે. (૩) અંતિમ ખંડની જમીનમાં માલિકોનાં હક્ક/હિસ્સા તેઓની મુળખંડની જમીનોના હક્ક/હિસ્સાનાં પ્રમાણ મુજબ રહેશે. (૪) જમીન માલિકોનાં મુળખંડમાના પોતાના હિસ્સાના પ્રમાણમાં વળતરની રકમ લેવાની તથા અંતિમખંડમાં તેઓની હિસ્સાના પ્રમાણમાં ફાળાની રકમ ભરવાની રહેશે.
			કુલ	૮	૨૨૮૬૫	૮૨૩૧૪૦૦૦	૮૨૩૧૪૦૦૦	૮	૧૩૭૧૯	૪૯૩૮૮૪૦૦	૪૯૩૮૮૪૦૦	૧૭૧૯૫૩૯૪૬	૧૭૧૯૫૩૯૪૬	-૩૨૯૨૫૬૦૦	૧૨૨૫૬૫૫૪૬	૬૧૨૮૨૭૭૩	૦	૨૮૩૫૭૧૭૩		
૧૬.	૧. સંજયભાઈ માધાભાઈ કોરાટ ૧. મહેશભાઈ માધાભાઈ કોરાટ ૧. અશોકભાઈ માધાભાઈ કોરાટ ૧. દિલીપભાઈ જેરામભાઈ હરસોડા ૧. શૈલેષભાઈ જેરામભાઈ હરસોડા ૧. દિલીપભાઈ જેરામભાઈ હરસોડા ૧. શૈલેષભાઈ જેરામભાઈ હરસોડા	જુની શરત જુની શરત જુની શરત જુની શરત જુની શરત જુની શરત જુની શરત	(૭ પૈકી ૧ પૈકી ૧) (૭ પૈકી ૧ પૈકી ૨) (૭ પૈકી ૧ પૈકી ૩) (૭ પૈકી ૨) (૭ પૈકી ૩) (૭ પૈકી ૪) (૭ પૈકી ૫) ૭ પૈકી																	(૧) મુળખંડની માલિકી ૭/૧ રમુજબ ધ્યાને લીધેલ છે. (૨) મુળખંડનું ક્ષેત્રફળ ડી.એસ.ઓ. રેકર્ડ કાયમ કર્યાં મુજબ પૈકીનું ધ્યાને લીધેલ છે. (૩) અંતિમ ખંડની જમીનમાં માલિકોનાં હક્ક/હિસ્સા તેઓની મુળખંડની જમીનોના હક્ક/હિસ્સાનાં પ્રમાણ મુજબ રહેશે. (૪) જમીન માલિકોનાં મુળખંડમાના પોતાના હિસ્સાના પ્રમાણમાં વળતરની રકમ લેવાની તથા અંતિમખંડમાં તેઓની હિસ્સાના પ્રમાણમાં ફાળાની રકમ ભરવાની રહેશે.
			કુલ	૯	૧૭૫૩૦	૬૩૧૦૮૦૦૦	૬૩૧૦૮૦૦૦	૯	૧૦૫૧૮	૩૭૮૬૪૮૦૦	૩૭૮૬૪૮૦૦	૧૩૧૮૩૨૬૧૨	૧૩૧૮૩૨૬૧૨	-૨૫૨૪૩૨૦૦	૯૩૯૬૭૮૧૨	૪૬૯૮૩૯૦૬	૦	૨૧૭૪૦૭૦૬		
૧૭.	૧. છગનભાઈ માવજીભાઈ વિરડીયા ૨. મુળજીભાઈ માવજીભાઈ વિરડીયા ૩. બટકભાઈ માવજીભાઈ વિરડીયા ૧. શ્રીમાન છગનભાઈ માવજીભાઈ ૧. શ્રીમાન બટકભાઈ માવજીભાઈ વિરડીયા ૧. અભિષેકભાઈ મનસુખભાઈ સગપરીયા ૧. શ્રીમાન મુળજીભાઈ માવજીભાઈ વિરડીયા ૨. ભાનુબેન મુળજીભાઈ વિરડીયા ૩. મહેશભાઈ મુળજીભાઈ વિરડીયા ૪. દક્ષાબેન મુળજીભાઈ વિરડીયા વા/ઓ અશોકભાઈ સોરઠીયા ૫. લાલજીભાઈ મુળજીભાઈ વિરડીયા	જુની શરત જુની શરત જુની શરત જુની શરત જુની શરત જુની શરત જુની શરત જુની શરત જુની શરત જુની શરત	(૮ પૈકી ૧) (૮ પૈકી ૨) (૮ પૈકી ૩ પૈકી ૧) (૮ પૈકી ૩ પૈકી ૨) (૮ પૈકી ૪) ૮ પૈકી																	(૧) મુળખંડની માલિકી ૭/૧ રમુજબ ધ્યાને લીધેલ છે. (૨) મુળખંડનું ક્ષેત્રફળ ડી.એસ.ઓ. રેકર્ડ કાયમ કર્યાં મુજબ પૈકી નું ધ્યાને લીધેલ છે. (૩) અંતિમ ખંડની જમીનમાં માલિકોનાં હક્ક/હિસ્સા તેઓની મુળખંડની જમીનોના હક્ક/હિસ્સાનાં પ્રમાણ મુજબ રહેશે. (૪) જમીન માલિકોનાં મુળખંડમાના પોતાના હિસ્સાના પ્રમાણમાં વળતરની રકમ લેવાની તથા અંતિમખંડમાં તેઓની હિસ્સાના પ્રમાણમાં ફાળાની રકમ ભરવાની રહેશે.
			કુલ	૧૦	૪૯૩૬	૧૭૭૬૬૬૦૦	૧૭૭૬૬૬૦૦	૧૦	૨૯૬૨	૧૦૬૬૩૨૦૦	૧૦૬૬૩૨૦૦	૩૧૫૫૭૧૪૮	૩૧૫૫૭૧૪૮	-૭૧૦૬૪૦૦	૨૦૮૯૩૯૪૮	૧૦૪૪૬૯૭૪	૦	૩૩૪૦૫૪		

નમુનો 'એક'
[નિયમ ૨૧ અને ૩૫]
મુસદ્દા રૂપ નગર રચના યોજના નં. ૫૫ ખોખડેળ
પુન: વહેંચણી અને મૂલ્યાંકન પત્રક
ગુજરાત નગર રચના અને શહેરી વિકાસ અધિનિયમ-૧૯૭૬ ની કલમ-૪૨ (૧) હેઠળની પ્રસિદ્ધિ
રાજકોટ શહેરી વિકાસ સત્તામંડળ - રાજકોટ

અનુ. નંબર	માલિકનું નામ	સત્તા પ્રકાર	રે. સર્વે નંબર/સીટિંગ નંબર	મુળ પ્લોટ				આખરી પ્લોટ				આપવાનો ક્ષણ(+/-) વળતર(-)	વધેલી કિંમત	ફાળાની ટકાવારી	આપવાની ક્ષણ (+/-)	ચોખ્ખી માંગણી	ટિપ્પણી			
				નંબર	ક્ષેત્રફળ (ચો.મી.)માં	મૂલ્ય રૂપીયામાં		નંબર	ક્ષેત્રફળ (ચો.મી.)	મૂલ્ય રૂપીયામાં										
						મૂલ્ય રૂપીયામાં અવકાશિત	મૂલ્ય રૂપીયામાં વિકાસિત કિંમત			મૂલ્ય રૂપીયામાં અવકાશિત	મૂલ્ય રૂપીયામાં વિકાસિત કિંમત									
૧	૨	૩	૩(ક)	૪	૫	૬(ક)	૬(ખ)	૭	૮	૯(ક)	૯(ખ)	૧૦(ક)	૧૦(ખ)	૧૧	૧૨	૧૩	૧૪	૧૫	૧૬	
૧૮.	૧. નારણભાઈ વેલજીભાઈ	જુની શરત	૨૩૧/૧																	(૧) મુળખંડની માલિકી ૭/૧ રમુજબ ધ્યાને લીધેલ છે. (૨) મુળખંડનું ક્ષેત્રફળ ૬૦૦ ચો. ફુટ કાચમ કચાં મુજબનું ધ્યાને લીધેલ છે. (૩) અંતિમ ખંડની જમીનમાં માલિકોનાં હક્ક/હિસ્સા તેઓની મુળખંડની જમીનોના હક્ક/હિસ્સાનાં પ્રમાણ મુજબ રહેશે. (૪) જમીન માલિકોનાં મુળખંડમાના પોતાના હિસ્સાના પ્રમાણમાં વળતરની રકમ લેવાની તથા અંતિમખંડમાં તેઓની હિસ્સાના પ્રમાણમાં ફાળાની રકમ ભરવાની રહેશે.
			કુલ	૧૧/૧	૧૪૧૬૪	૫૦૬૬૦૪૦૦	૫૦૬૬૦૪૦૦	૧૧/૧	૮૪૬૮	૩૦૫૬૨૮૦૦	૩૦૫૬૨૮૦૦	૬૫૮૫૭૪૪૦	૬૫૮૫૭૪૪૦	-૨૦૩૬૭૬૦૦	૬૫૨૬૪૬૪૦	૩૨૬૩૨૩૨૦	૦		૧૨૨૩૪૭૨૦	
૧૯.	૧. ધનશ્યામભાઈ ગોકળભાઈ	જુની શરત	૨૩૧/૨ પેકી																	(૧) મુળખંડની માલિકી ૭/૧ રમુજબ ધ્યાને લીધેલ છે. (૨) મુળખંડનું ક્ષેત્રફળ ૬૦૦ ચો. ફુટ કાચમ કચાં મુજબ પૈકી નું ધ્યાને લીધેલ છે. (૩) અંતિમ ખંડની જમીનમાં માલિકોનાં હક્ક/હિસ્સા તેઓની મુળખંડની જમીનોના હક્ક/હિસ્સાનાં પ્રમાણ મુજબ રહેશે. (૪) જમીન માલિકોનાં મુળખંડમાના પોતાના હિસ્સાના પ્રમાણમાં વળતરની રકમ લેવાની તથા અંતિમખંડમાં તેઓની હિસ્સાના પ્રમાણમાં ફાળાની રકમ ભરવાની રહેશે.
			કુલ	૧૧/૨	૩૧૨૦૪	૧૧૨૩૩૪૪૦૦	૧૧૨૩૩૪૪૦૦	૧૧/૨	૧૮૭૨૨	૬૭૩૬૬૨૦૦	૬૭૩૬૬૨૦૦	૨૦૧૪૧૧૨૭૬	૨૦૧૪૧૧૨૭૬	-૪૪૬૩૫૨૦૦	૧૩૪૦૧૨૦૭૬	૬૭૦૦૬૦૩૮	૦		૨૨૦૭૦૮૩૮	
૨૦.	૧. ધનશ્યામભાઈ ગોકળભાઈ પાદરીયા	જુની શરત	૨૩૧/૩ પેકી																	(૧) મુળખંડની માલિકી ૭/૧ રમુજબ ધ્યાને લીધેલ છે. (૨) મુળખંડનું ક્ષેત્રફળ ૬૦૦ ચો. ફુટ કાચમ કચાં મુજબ પૈકી નું ધ્યાને લીધેલ છે. (૩) અંતિમ ખંડની જમીનમાં માલિકોનાં હક્ક/હિસ્સા તેઓની મુળખંડની જમીનોના હક્ક/હિસ્સાનાં પ્રમાણ મુજબ રહેશે. (૪) જમીન માલિકોનાં મુળખંડમાના પોતાના હિસ્સાના પ્રમાણમાં વળતરની રકમ લેવાની તથા અંતિમખંડમાં તેઓની હિસ્સાના પ્રમાણમાં ફાળાની રકમ ભરવાની રહેશે.
			કુલ	૧૧/૩	૬૭૧	૩૪૬૫૬૦૦	૩૪૬૫૬૦૦	૧૧/૩	૫૮૩	૨૦૬૮૮૦૦	૨૦૬૮૮૦૦	૬૦૮૬૪૩૫	૬૦૮૬૪૩૫	-૧૩૬૬૮૦૦	૩૬૬૦૬૩૫	૧૬૬૫૩૧૮	૦		૫૬૮૫૧૮	
૨૧.	૧. શ્રીમાન ધીરજીભાઈ વેલજીભાઈ ૨. રંજનબેન ધીરજીલાલ પાદરીયા ૩. કલદીપભાઈ ધીરજીલાલ પાદરીયા ૪. સંદીપ ધીરજીલાલ પાદરીયા	જુની શરત	૨૩૧/૪ પેકી																	(૧) મુળખંડની માલિકી ૭/૧ રમુજબ ધ્યાને લીધેલ છે. (૨) મુળખંડનું ક્ષેત્રફળ ૬૦૦ ચો. ફુટ કાચમ કચાં મુજબ પૈકી નું ધ્યાને લીધેલ છે. (૩) અંતિમ ખંડની જમીનમાં માલિકોનાં હક્ક/હિસ્સા તેઓની મુળખંડની જમીનોના હક્ક/હિસ્સાનાં પ્રમાણ મુજબ રહેશે. (૪) જમીન માલિકોનાં મુળખંડમાના પોતાના હિસ્સાના પ્રમાણમાં વળતરની રકમ લેવાની તથા અંતિમખંડમાં તેઓની હિસ્સાના પ્રમાણમાં ફાળાની રકમ ભરવાની રહેશે.
			કુલ	૧૧/૪	૩૬૪૯	૧૩૧૩૬૪૦૦	૧૩૧૩૬૪૦૦	૧૧/૪	૨૧૮૯	૭૮૮૦૪૦૦	૭૮૮૦૪૦૦	૨૨૮૬૪૧૦૫	૨૨૮૬૪૧૦૫	-૫૨૫૬૦૦૦	૧૪૬૮૩૭૦૫	૭૪૬૧૮૫૩	૦		૨૨૩૫૮૫૩	
૨૨.	૧. શ્રીમાન પરસોત્તમભાઈ વેલજીભાઈ પાદરીયા ૨. નિર્મળાબેન પરસોત્તમભાઈ પાદરીયા	જુની શરત	૨૩૧/૫ પેકી																	(૧) મુળખંડની માલિકી ૭/૧ રમુજબ ધ્યાને લીધેલ છે. (૨) મુળખંડનું ક્ષેત્રફળ ૬૦૦ ચો. ફુટ કાચમ કચાં મુજબ પૈકી નું ધ્યાને લીધેલ છે. (૩) અંતિમ ખંડની જમીનમાં માલિકોનાં હક્ક/હિસ્સા તેઓની મુળખંડની જમીનોના હક્ક/હિસ્સાનાં પ્રમાણ મુજબ રહેશે. (૪) જમીન માલિકોનાં મુળખંડમાના પોતાના હિસ્સાના પ્રમાણમાં વળતરની રકમ લેવાની તથા અંતિમખંડમાં તેઓની હિસ્સાના પ્રમાણમાં ફાળાની રકમ ભરવાની રહેશે.
			કુલ	૧૧/૫	૧૫૦૪	૫૪૧૪૪૦૦	૫૪૧૪૪૦૦	૧૧/૫	૬૦૨	૩૨૪૭૨૦૦	૩૨૪૭૨૦૦	૬૪૨૧૩૬૦	૬૪૨૧૩૬૦	-૨૧૬૭૨૦૦	૬૧૭૪૧૬૦	૩૦૮૭૦૬૫	૦		૬૧૬૮૬૫	
૨૩.	૧. શ્રીમાન પરસોત્તમભાઈ વેલજીભાઈ પાદરીયા ૨. નિર્મળાબેન પરસોત્તમભાઈ પાદરીયા	જુની શરત	૨૩૧/૬ પેકી																	(૧) મુળખંડની માલિકી ૭/૧ રમુજબ ધ્યાને લીધેલ છે. (૨) મુળખંડનું ક્ષેત્રફળ ૬૦૦ ચો. ફુટ કાચમ કચાં મુજબ પૈકી નું ધ્યાને લીધેલ છે. (૩) અંતિમ ખંડની જમીનમાં માલિકોનાં હક્ક/હિસ્સા તેઓની મુળખંડની જમીનોના હક્ક/હિસ્સાનાં પ્રમાણ મુજબ રહેશે. (૪) જમીન માલિકોનાં મુળખંડમાના પોતાના હિસ્સાના પ્રમાણમાં વળતરની રકમ લેવાની તથા અંતિમખંડમાં તેઓની હિસ્સાના પ્રમાણમાં ફાળાની રકમ ભરવાની રહેશે.
			કુલ	૧૧/૬	૧૧૫૩	૪૧૫૦૮૦૦	૪૧૫૦૮૦૦	૧૧/૬	૬૬૨	૨૪૬૧૨૦૦	૨૪૬૧૨૦૦	૭૨૨૭૬૪૦	૭૨૨૭૬૪૦	-૧૬૫૬૬૦૦	૪૭૩૬૭૪૦	૨૩૬૮૩૭૦	૦		૭૦૮૭૭૦	
૨૪.	૧. ધનશ્યામભાઈ ગોકળભાઈ	જુની શરત	૨૩૧/૭																	(૧) મુળખંડની માલિકી ૭/૧ રમુજબ ધ્યાને લીધેલ છે. (૨) મુળખંડનું ક્ષેત્રફળ ૬૦૦ ચો. ફુટ કાચમ કચાં મુજબનું ધ્યાને લીધેલ છે. (૩) અંતિમ ખંડની જમીનમાં માલિકોનાં હક્ક/હિસ્સા તેઓની મુળખંડની જમીનોના હક્ક/હિસ્સાનાં પ્રમાણ મુજબ રહેશે. (૪) જમીન માલિકોનાં મુળખંડમાના પોતાના હિસ્સાના પ્રમાણમાં વળતરની રકમ લેવાની તથા અંતિમખંડમાં તેઓની હિસ્સાના પ્રમાણમાં ફાળાની રકમ ભરવાની રહેશે.
			કુલ	૧૧/૭	૧૪૧૬૪	૪૭૫૬૧૦૪૦	૪૭૫૬૧૦૪૦	૧૧/૭	૮૪૬૮	૨૮૫૩૨૮૦૦	૨૮૫૩૨૮૦૦	૮૨૮૩૮૫૦૪	૮૨૮૩૮૫૦૪	-૧૬૦૩૭૭૬૦	૫૪૨૮૫૨૨૪	૨૭૪૨૬૧૨	૦		૮૧૦૪૮૫૨	
૨૫.	૧. શ્રીમાન દેવરાજભાઈ રામજીભાઈ પાદરીયા ૨. રાજેશભાઈ દેવરાજભાઈ પાદરીયા ૩. ભાવનાબેન દેવરાજભાઈ પાદરીયા વા/ઓ અભિનભાઈ સખીયા ૪. નિલેશભાઈ દેવરાજભાઈ પાદરીયા ૫. હંસાબેન દેવરાજભાઈ પાદરીયા વા/ઓ મનસુખભાઈ સવસરીયા ૬. રાજેશભાઈ દેવરાજભાઈ પાદરીયા ૭. નિલેશભાઈ દેવરાજભાઈ પાદરીયા	જુની શરત જુની શરત જુની શરત	૨૩૨/પેકી ૧ ૨૩૨/પેકી ૨ ૨૩૨/પેકી ૩																	(૧) મુળખંડની માલિકી ૭/૧ રમુજબ ધ્યાને લીધેલ છે. (૨) મુળખંડનું ક્ષેત્રફળ ૬૦૦ ચો. ફુટ કાચમ કચાં મુજબનું ધ્યાને લીધેલ છે. (૩) અંતિમ ખંડની જમીનમાં માલિકોનાં હક્ક/હિસ્સા તેઓની મુળખંડની જમીનોના હક્ક/હિસ્સાનાં પ્રમાણ મુજબ રહેશે. (૪) જમીન માલિકોનાં મુળખંડમાના પોતાના હિસ્સાના પ્રમાણમાં વળતરની રકમ લેવાની તથા અંતિમખંડમાં તેઓની હિસ્સાના પ્રમાણમાં ફાળાની રકમ ભરવાની રહેશે.
			કુલ	૧૨	૨૫૧૬૨	૮૪૬૪૫૧૨૦	૮૪૬૪૫૧૨૦	૧૨	૧૫૧૧૫	૫૦૭૮૬૪૦૦	૫૦૭૮૬૪૦૦	૧૫૧૭૬૬૭૧૫	૧૫૧૭૬૬૭૧૫	-૩૩૮૫૮૭૨૦	૧૦૦૬૮૩૧૫	૫૦૪૬૧૬૫૮	૦		૧૬૬૩૨૬૩૮	
૨૬.	૧. શ્રીમાન બાબુભાઈ રણજીભાઈ કોરાટ	જુની શરત	૨૩૩/૧																	(૧) મુળખંડની માલિકી ૭/૧ રમુજબ ધ્યાને લીધેલ છે. (૨) મુળખંડનું ક્ષેત્રફળ ૬૦૦ ચો. ફુટ કાચમ કચાં મુજબનું ધ્યાને લીધેલ છે. (૩) અંતિમ ખંડની જમીનમાં માલિકોનાં હક્ક/હિસ્સા તેઓની મુળખંડની જમીનોના હક્ક/હિસ્સાનાં પ્રમાણ મુજબ રહેશે. (૪) જમીન માલિકોનાં મુળખંડમાના પોતાના હિસ્સાના પ્રમાણમાં વળતરની રકમ લેવાની તથા અંતિમખંડમાં તેઓની હિસ્સાના પ્રમાણમાં ફાળાની રકમ ભરવાની રહેશે.
			કુલ	૧૩/૧	૧૫૪૭૬	૫૨૦૦૬૪૪૦	૫૨૦૦૬૪૪૦	૧૩/૧	૬૨૮૭	૩૧૨૦૪૩૨૦	૩૧૨૦૪૩૨૦	૬૩૨૫૦૭૬૭	૬૩૨૫૦૭૬૭	-૨૦૮૦૫૧૨૦	૬૨૦૪૬૪૭૭	૩૧૦૨૩૨૨૪	૦		૧૦૨૧૮૧૦૪	
૨૭.	૧. મનોજભાઈ ખોડાભાઈ ડીબરીયા	જુની શરત	૨૩૩/૨																	(૧) મુળખંડની માલિકી ૭/૧ રમુજબ ધ્યાને લીધેલ છે. (૨) મુળખંડનું ક્ષેત્રફળ ૬૦૦ ચો. ફુટ કાચમ કચાં મુજબનું ધ્યાને લીધેલ છે. (૩) અંતિમ ખંડની જમીનમાં માલિકોનાં હક્ક/હિસ્સા તેઓની મુળખંડની જમીનોના હક્ક/હિસ્સાનાં પ્રમાણ મુજબ રહેશે. (૪) જમીન માલિકોનાં મુળખંડમાના પોતાના હિસ્સાના પ્રમાણમાં વળતરની રકમ લેવાની તથા અંતિમખંડમાં તેઓની હિસ્સાના પ્રમાણમાં ફાળાની રકમ ભરવાની રહેશે.
			કુલ	૧૩/૨	૮૦૬૪	૨૭૧૬૫૮૪૦	૨૭૧૬૫૮૪૦	૧૩/૨	૪૮૫૬	૧૬૩૧૬૧૬૦	૧૬૩૧૬૧૬૦	૪૮૭૫૬૦૬૬	૪૮૭૫૬૦૬૬	-૧૦૮૭૬૬૮૦	૩૨૪૪૨૬૩૬	૧૬૨૨૧૬૪૮	૦		૫૩૪૧૭૮૮	

નમુનો 'એક'
[નિયમ ૨૧ અને ૩૫]
મુસદ્દા રૂપ નગર રચના યોજના નં. ૫૫ ખોખડેળ
પુન: વહેંચણી અને મૂલ્યાંકન પત્રક
ગુજરાત નગર રચના અને શહેરી વિકાસ અધિનિયમ-૧૯૭૬ ની કલમ-૪૨ (૧) હેઠળની પ્રસિદ્ધિ
રાજકોટ શહેરી વિકાસ સત્તામંડળ - રાજકોટ

અનુ. નંબર	માલિકનું નામ	સત્તા પ્રકાર	રે. સર્વે નંબર/સિદ્ધિબિંદુ નંબર	મુળ પ્લોટ				આખરી પ્લોટ				આપવાનો ફાળો(+/-) વળતર(-)	વધેલી કિંમત	ફાળાની ટકાવારી	આપવાની શરતો (૧)	ચોખ્ખી માંગણી	ટિપ્પણી				
				નંબર	ક્ષેત્રફળ (ચો.મી.)માં	મૂલ્ય રૂપાયામાં		નંબર	ક્ષેત્રફળ (ચો.મી.)	મૂલ્ય રૂપાયામાં											
						બાંધકામોનો મૂલ્ય સિવાય રૂ. પૈ.	બાંધકામો સહીત રૂ. પૈ.			બાંધકામોનો મૂલ્ય સિવાય રૂ. પૈ.	બાંધકામો સહીત રૂ. પૈ.							મૂલ્ય રૂપાયામાં અવિકસિત	મૂલ્ય રૂપાયામાં વિકસિત કિંમત		
૧	૨	૩	૩(ક)	૪	૫	૬(ક)	૬(ખ)	૭	૮	૯(ક)	૯(ખ)	૧૦(ક)	૧૦(ખ)	૧૧	૧૨	૧૩	૧૪	૧૫	૧૬		
૨૮.	૧. અલ્પેશભાઈ જાદવભાઈ પાદરીયા ૧. જ્યોત્સ્નાબેન રણછોડભાઈ ઢોલરીયા W/O મનહરલાલ વોરા ૧. સંજયભાઈ લવજીભાઈ પાદરીયા ૧. પરેશભાઈ લવજીભાઈ પાદરીયા ૧. જયબેન સવજીભાઈ પાદરીયા ૧. સીરીષભાઈ ઉર્ફે સવજીભાઈ મનજીભાઈ બાલસોલીયા બોજા અને બીજા હક્ક ની વિગતો ટી. પી. કપાત ૧. સીરીષભાઈ ઉર્ફે સવજીભાઈ મનજીભાઈ બાલસોલીયા ૧. કેશુભાઈ બચુભાઈ રૈયાણી ૨. રઘુભાઈ બચુભાઈ રૈયાણી	જુની શરત જુની શરત જુની શરત જુની શરત જુની શરત જુની શરત બીનખેતી જુની શરત	(૨૩૪ પૈકી ૧/ પૈકી ૧) (૨૩૪ પૈકી ૧/ પૈકી ૨) (૨૩૪ પૈકી ૨/ પૈકી ૧) (૨૩૪ પૈકી ૨/ પૈકી ૨) (૨૩૪ પૈકી ૩) (૨૩૪ પૈકી ૪/ પૈકી ૧/ પૈકી ૧) (૨૩૪ પૈકી ૪/ પૈકી ૧/ પૈકી ૨) (૨૩૪ પૈકી ૪/ પૈકી ૨) ૨૩૪ પૈકી																	(૧) મુળખંડની માલિકી ૭/૧ રમુજબ ધ્યાને લીધેલ છે. (૨) મુળખંડનું ક્ષેત્રફળ ડી.એસ.ઓ. રેકર્ડ કાયમ કર્યાં મુજબ પૈકીનું ધ્યાને લીધેલ છે. (૩) અંતિમ ખંડની જમીનમાં માલિકોનાં હક્ક/હિસ્સા તેઓની મુળખંડની જમીનોના હક્ક/હિસ્સાનાં પ્રમાણ મુજબ રહેશે. (૪) જમીન માલિકોનાં મુળખંડમાં પોતાના હિસ્સાના પ્રમાણમાં વળતરની રકમ લેવાની તથા અંતિમખંડમાં તેઓની હિસ્સાના પ્રમાણમાં ફાળાની રકમ ભરવાની રહેશે.	
			કુલ	૧૪	૪૮૭૦૨	૧૬૬૬૩૮૭૨૦	૧૬૬૬૩૮૭૨૦	૧૪	૨૯૨૨૧	૯૮૧૮૨૫૬૦	૯૮૧૮૨૫૬૦	૩૦૭૬૩૮૬૮૮	૩૦૭૬૩૮૬૮૮	-૬૫૪૫૬૧૬૦	૨૦૯૪૫૬૧૨૮	૧૦૪૭૨૮૦૬૪	૦		૩૯૨૭૧૯૦૪		
૨૯.	૧. વિશાલભાઈ નાથાલાલ અણદાણી ૨. જીનેશભાઈ નાથાલાલ અણદાણી ૧. પ્રિતીબેન જીનેશભાઈ અણદાણી ૧. નરેશભાઈ ઘેલાભાઈ ખુંટ ૧. પ્રિતીબેન જીનેશભાઈ અણદાણી ૧. વિશાલભાઈ નાથાલાલ અણદાણી ૧. ચંદેશભાઈ પ્રીમજીભાઈ ખુંટ ૧. શ્રીમાન ધીરજલાલ બચુભાઈ ખુંટ	જુની શરત જુની શરત જુની શરત જુની શરત જુની શરત જુની શરત જુની શરત	૨૩૫ પૈકી ૧ ૨૩૫ પૈકી ૨/ પૈકી ૧ ૨૩૫ પૈકી ૨/ પૈકી ૨ ૨૩૫ પૈકી ૩/ પૈકી ૧ ૨૩૫ પૈકી ૩/ પૈકી ૨ ૨૩૫ પૈકી ૪ ૨૩૫ પૈકી ૫ ૨૩૫ પૈકી ૬																		(૧) મુળખંડની માલિકી ૭/૧ રમુજબ ધ્યાને લીધેલ છે. (૨) મુળખંડનું ક્ષેત્રફળ ડી.એસ.ઓ. રેકર્ડ કાયમ કર્યાં મુજબનું ધ્યાને લીધેલ છે. (૩) અંતિમ ખંડની જમીનમાં માલિકોનાં હક્ક/હિસ્સા તેઓની મુળખંડની જમીનોના હક્ક/હિસ્સાનાં પ્રમાણ મુજબ રહેશે. (૪) જમીન માલિકોનાં મુળખંડમાં પોતાના હિસ્સાના પ્રમાણમાં વળતરની રકમ લેવાની તથા અંતિમખંડમાં તેઓની હિસ્સાના પ્રમાણમાં ફાળાની રકમ ભરવાની રહેશે.
			કુલ	૧૫	૬૭૬૮૪	૨૨૭૪૧૮૨૪૦	૨૨૭૪૧૮૨૪૦	૧૫	૪૦૬૧૦	૧૩૬૪૪૬૬૦૦	૧૩૬૪૪૬૬૦૦	૪૧૯૬૨૩૧૩૦	૪૧૯૬૨૩૧૩૦	-૬૦૬૮૬૪૦	૨૮૩૧૭૩૫૩૦	૧૪૧૫૮૬૭૬૫	૦		૫૦૬૧૮૧૨૫		
૩૦.	૧. મીનુલભાઈ ધીરજલાલ મારકણા બોજા અને બીજા હક્ક ની વિગતો ટી. પી. કપાત ૧. મીનુલભાઈ ધીરજલાલ મારકણા	જુની શરત બીન ખેતી	૨૩૬/ પૈકી ૧ ૨૩૬/ પૈકી ૨																		(૧) મુળખંડની માલિકી ૭/૧ રમુજબ ધ્યાને લીધેલ છે. (૨) મુળખંડનું ક્ષેત્રફળ ડી.એસ.ઓ. રેકર્ડ કાયમ કર્યાં મુજબનું ધ્યાને લીધેલ છે. (૩) અંતિમ ખંડની જમીનમાં માલિકોનાં હક્ક/હિસ્સા તેઓની મુળખંડની જમીનોના હક્ક/હિસ્સાનાં પ્રમાણ મુજબ રહેશે. (૪) જમીન માલિકોનાં મુળખંડમાં પોતાના હિસ્સાના પ્રમાણમાં વળતરની રકમ લેવાની તથા અંતિમખંડમાં તેઓની હિસ્સાના પ્રમાણમાં ફાળાની રકમ ભરવાની રહેશે. (૫) બીજા હક્ક વાળા મુળખંડના તેમના જે તે હક તેમના હિસ્સાના પ્રમાણમાં અંતિમખંડમાં તબદીલ કરવામાં આવેલ છે. (૬) સ.નં. ૨૩૬/પૈકી ૧ ગામ નમુના-૭ મુજબ ટી. પી. કપાત હોવાથી જુની શરત દર્શાવેલ હોય મુળખંડ સંયુક્ત દર્શાવી અંતિમખંડ ફાળવેલ છે.
			કુલ	૧૬	૨૩૨૭	૮૩૭૭૨૦૦	૮૩૭૭૨૦૦	૧૬	૧૩૯૬	૫૦૨૫૬૦૦	૫૦૨૫૬૦૦	૧૪૫૮૧૨૨૦	૧૪૫૮૧૨૨૦	-૩૩૫૧૬૦૦	૯૫૫૫૬૨૦	૪૭૭૭૮૧૦	૦		૧૪૨૬૨૧૦		
૩૧.	૧. જીનેશભાઈ નાથાલાલ અણદાણી ૨. પ્રિતીબેન જીનેશભાઈ અણદાણી ૩. વિશા જીનેશભાઈ અણદાણી ૪. નમ જીનેશભાઈ અણદાણી	જુની શરત	૨૩૭ પૈકી																		(૧) મુળખંડની માલિકી ૭/૧ રમુજબ ધ્યાને લીધેલ છે. (૨) મુળખંડનું ક્ષેત્રફળ ડી.એસ.ઓ. રેકર્ડ કાયમ કર્યાં મુજબ પૈકી નું ધ્યાને લીધેલ છે. (૩) અંતિમ ખંડની જમીનમાં માલિકોનાં હક્ક/હિસ્સા તેઓની મુળખંડની જમીનોના હક્ક/હિસ્સાનાં પ્રમાણ મુજબ રહેશે. (૪) જમીન માલિકોનાં મુળખંડમાં પોતાના હિસ્સાના પ્રમાણમાં વળતરની રકમ લેવાની તથા અંતિમખંડમાં તેઓની હિસ્સાના પ્રમાણમાં ફાળાની રકમ ભરવાની રહેશે.
			કુલ	૧૭	૧૮૩૪	૬૬૦૨૪૦૦	૬૬૦૨૪૦૦	૧૭	૧૧૦૦	૩૬૬૦૦૦૦	૩૬૬૦૦૦૦	૧૧૭૧૯૪૦૦	૧૧૭૧૯૪૦૦	-૨૬૪૨૪૦૦	૭૫૬૪૦૦	૩૮૭૯૭૦૦	૦		૧૨૩૭૩૦૦		
૩૨.	૧. નરેશભાઈ ઘેલાભાઈ ખુંટ	જુની શરત	૨૩૮																		(૧) મુળખંડની માલિકી ૭/૧ રમુજબ ધ્યાને લીધેલ છે. (૨) મુળખંડનું ક્ષેત્રફળ ડી.એસ.ઓ. રેકર્ડ કાયમ કર્યાં મુજબનું ધ્યાને લીધેલ છે. (૩) અંતિમ ખંડની જમીનમાં માલિકોનાં હક્ક/હિસ્સા તેઓની મુળખંડની જમીનોના હક્ક/હિસ્સાનાં પ્રમાણ મુજબ રહેશે. (૪) જમીન માલિકોનાં મુળખંડમાં પોતાના હિસ્સાના પ્રમાણમાં વળતરની રકમ લેવાની તથા અંતિમખંડમાં તેઓની હિસ્સાના પ્રમાણમાં ફાળાની રકમ ભરવાની રહેશે.
			કુલ	૧૮	૧૧૫૩૪	૪૧૫૨૨૪૦૦	૪૧૫૨૨૪૦૦	૧૮	૬૯૨૦	૨૪૯૧૨૦૦૦	૨૪૯૧૨૦૦૦	૭૭૩૩૭૯૨૦	૭૭૩૩૭૯૨૦	-૧૬૬૧૦૪૦૦	૫૨૪૪૫૯૨૦	૨૬૨૧૨૬૬૦	૦		૯૬૦૨૫૬૦		
૩૩.	૧. શ્રી સરકાર ૧. શ્રી સરકાર	સરકારી પડતર નવી અને અવિભાજ્ય	(૨૩૯ પૈકી ૧) (૨૩૯ પૈકી ૫) ૨૩૯ પૈકી																		(૧) મુળખંડની માલિકી ૭/૧ રમુજબ ધ્યાને લીધેલ છે. (૨) મુળખંડનું ક્ષેત્રફળ ડી.એસ.ઓ. રેકર્ડ કાયમ કર્યાં મુજબ પૈકી નું ધ્યાને લીધેલ છે. (૩) જમીન માલિકોનાં મુળખંડમાં પોતાના હિસ્સાના પ્રમાણમાં વળતરની રકમ લેવાની તથા અંતિમખંડમાં તેઓની હિસ્સાના પ્રમાણમાં ફાળાની રકમ ભરવાની રહેશે. (૪) નવી શરતની જમીન હોવાથી મુળખંડનાં સત્તાપ્રકાર અંતિમ ખંડમાં ચાલુ રાખીને ગુજરાત સરકારશ્રીનાં પ્રીમીયમ મેળવવાનો હક ચાલુ રાખવામાં આવે છે.
			કુલ	૧૯	૫૯૭૬૨	૨૧૫૧૪૩૨૦૦	૨૧૫૧૪૩૨૦૦	૧૯	૩૫૮૫૭	૧૨૯૦૮૫૨૦૦	૧૨૯૦૮૫૨૦૦	૩૮૮૮૩૩૩૦૮	૩૮૮૮૩૩૩૦૮	-૮૬૦૫૮૦૦૦	૨૫૬૭૪૮૧૦૮	૧૨૯૮૭૪૦૫૪	૦		૪૩૮૧૬૦૫૪		
૩૪.	૧. જ્યોત્સ્નાબેન પ્રવિણભાઈ જસાણી	બિન ખેતી પ્રિપાત્ર	૨૩૯ પૈકી ૪																		(૧) મુળખંડની માલિકી ૭/૧ રમુજબ ધ્યાને લીધેલ છે. (૨) મુળખંડનું ક્ષેત્રફળ ડી.એસ.ઓ. રેકર્ડ કાયમ કર્યાં મુજબ પૈકી નું ધ્યાને લીધેલ છે. (૩) અંતિમ ખંડની જમીનમાં માલિકોનાં હક્ક/હિસ્સા તેઓની મુળખંડની જમીનોના હક્ક/હિસ્સાનાં પ્રમાણ મુજબ રહેશે. (૪) જમીન માલિકોનાં મુળખંડમાં પોતાના હિસ્સાના પ્રમાણમાં વળતરની રકમ લેવાની તથા અંતિમખંડમાં તેઓની હિસ્સાના પ્રમાણમાં ફાળાની રકમ ભરવાની રહેશે. (૫) બિન ખેતી પ્રિપાત્રની જમીન હોવાથી મુળખંડનાં સત્તાપ્રકાર અંતિમ ખંડમાં ચાલુ રાખીને ગુજરાત સરકારશ્રીનાં પ્રીમીયમ મેળવવાનો હક ચાલુ રાખવામાં આવે છે.
			કુલ	૨૦	૩૪૧	૧૨૨૭૬૦૦	૧૨૨૭૬૦૦	૨૦	૨૦૫	૭૩૮૦૦૦	૭૩૮૦૦૦	૨૧૮૪૦૭૦	૨૧૮૪૦૭૦	-૪૮૬૬૦૦	૧૪૪૬૦૭૦	૭૨૩૦૩૫	૦		૨૩૩૪૩૫		
૩૫.	૧. જ્યોત્સ્નાબેન પ્રવિણભાઈ જસાણી	બિન ખેતી પ્રિપાત્ર	૨૩૯ પૈકી ૮ પૈકી																		(૧) મુળખંડની માલિકી ૭/૧ રમુજબ ધ્યાને લીધેલ છે. (૨) મુળખંડનું ક્ષેત્રફળ ડી.એસ.ઓ. રેકર્ડ કાયમ કર્યાં મુજબ પૈકી નું ધ્યાને લીધેલ છે. (૩) અંતિમ ખંડની જમીનમાં માલિકોનાં હક્ક/હિસ્સા તેઓની મુળખંડની જમીનોના હક્ક/હિસ્સાનાં પ્રમાણ મુજબ રહેશે. (૪) જમીન માલિકોનાં મુળખંડમાં પોતાના હિસ્સાના પ્રમાણમાં વળતરની રકમ લેવાની તથા અંતિમખંડમાં તેઓની હિસ્સાના પ્રમાણમાં ફાળાની રકમ ભરવાની રહેશે. (૫) બિન ખેતી પ્રિપાત્રની જમીન હોવાથી મુળખંડનાં સત્તાપ્રકાર અંતિમ ખંડમાં ચાલુ રાખીને ગુજરાત સરકારશ્રીનાં પ્રીમીયમ મેળવવાનો હક ચાલુ રાખવામાં આવે છે.
			કુલ	૨૧	૩૬૩૭૪	૧૩૦૯૪૬૪૦૦	૧૩૦૯૪૬૪૦૦	૨૧	૨૧૮૨૪	૭૮૫૬૬૪૦૦	૭૮૫૬૬૪૦૦	૨૩૨૫૧૨૮૯૬	૨૩૨૫૧૨૮૯૬	-૫૨૩૮૦૦૦૦	૧૫૩૯૪૬૪૯૬	૭૬૯૭૨૪૮	૦		૨૪૫૯૩૨૪૮		
૩૬.	૧. જ્યોત્સ્નાબેન પ્રવિણભાઈ જસાણી	જુની શરત	૨૩૯ પૈકી ૯																		(૧) મુળખંડની માલિકી ૭/૧ રમુજબ ધ્યાને લીધેલ છે. (૨) મુળખંડનું ક્ષેત્રફળ ડી.એસ.ઓ. રેકર્ડ કાયમ કર્યાં મુજબ પૈકી નું ધ્યાને લીધેલ છે. (૩) અંતિમ ખંડની જમીનમાં માલિકોનાં હક્ક/હિસ્સા તેઓની મુળખંડની જમીનોના હક્ક/હિસ્સાનાં પ્રમાણ મુજબ રહેશે. (૪) જમીન માલિકોનાં મુળખંડમાં પોતાના હિસ્સાના પ્રમાણમાં વળતરની રકમ લેવાની તથા અંતિમખંડમાં તેઓની હિસ્સાના પ્રમાણમાં ફાળાની રકમ ભરવાની રહેશે.
			કુલ	૨૨	૩૫૫૪	૧૨૭૯૪૪૦૦	૧૨૭૯૪૪૦૦	૨૨	૨૧૩૨	૭૬૭૫૨૦૦	૭૬૭૫૨૦૦	૨૨૭૧૪૩૨૮	૨૨૭૧૪૩૨૮	-૫૧૧૯૨૦૦	૧૫૦૩૯૧૨૮	૭૫૧૯૫૬૪	૦		૨૪૦૦૩૬૪		

નમુનો 'એક'
[નિયમ ૨૧ અને ૩૫]
મુસદ્દા રૂપ નગર રચના યોજના નં. ૫૫ ખોખડેળ
પુન: વહેંચણી અને મૂલ્યાંકન પત્રક
ગુજરાત નગર રચના અને શહેરી વિકાસ અધિનિયમ-૧૯૭૬ ની કલમ-૪૨ (૧) હેઠળની પ્રસિદ્ધિ
રાજકોટ શહેરી વિકાસ સત્તામંડળ - રાજકોટ

અ.નં.	નં.બર	માલિકનું નામ	સત્તા પ્રકાર	રે. સર્વે નં.બર/સીટિંગ નં.બર	મુળ પ્લોટ		આખરી પ્લોટ		આપવાનો ક્ષણ(+/-) વળતર(-)	વધેલી કિંમત	ફાળાની ટકાવારી	આપવાની ક્ષણ (+/-)	ચોખ્ખી માંગણી	ટિપ્પણી						
					નં.બર	ક્ષેત્રફળ (ચો.મી.)	મૂલ્ય રૂપીયામાં								મૂલ્ય રૂપીયામાં					
							બાંધકામોનાં મૂલ્ય સિવાય રૂ. પે.	બાંધકામો સહીત રૂ. પે.							મૂલ્ય રૂપીયામાં અવિકસિત	મૂલ્ય રૂપીયામાં વિકસિત કિંમત				
૧	૨	૩	૩(ક)	૪	૫	૬(ક)	૬(ખ)	૭	૮	૯(ક)	૯(ખ)	૧૦(ક)	૧૦(ખ)	૧૧	૧૨	૧૩	૧૪	૧૫	૧૬	
૩૭.	૧.	મોહિત વસંતભાઈ લીબાસીયા	બિન ખેતી પ્લોટ	૨૩૯ પેકી ૧૭																(૧) મુળખંડની માલિકી ૭/૧ રમુજબ ધ્યાને લીધેલ છે. (૨) મુળખંડનું ક્ષેત્રફળ ૬૦.૦૦ ચો. ફીટ. ૨૬૬ ચો. ફીટ. મુજબ પેકી નું ધ્યાને લીધેલ છે. (૩) અંતિમ ખંડની જમીનમાં માલિકોનાં હક્ક/હિસ્સા તેઓની મુળખંડની જમીનોના હક્ક/હિસ્સાનાં પ્રમાણ મુજબ રહેશે. (૪) જમીન માલિકોનાં મુળખંડમાના પોતાના હિસ્સાના પ્રમાણમાં વળતરની રકમ લેવાની તથા અંતિમખંડમાં તેઓની હિસ્સાના પ્રમાણમાં ફાળાની રકમ ભરવાની રહેશે. (૫) બિન ખેતી પ્લોટના જમીન હોવાથી મુળ ખંડનાં સત્તાપ્રકાર અંતિમ ખંડમાં ચાલુ રાખીને ગુજરાત સરકારશ્રીનાં પ્રીમીયમ મેળવવાનો હક ચાલુ રાખવામાં આવે છે.
				કુલ	૨૩	૮૨૫૫	૨૬૭૧૮૦૦	૨૬૭૧૮૦૦	૨૩	૪૯૫૩	૧૭૮૩૦૮૦	૧૭૮૩૦૮૦	૫૨૭૬૯૨૬૨	૫૨૭૬૯૨૬૨	-૧૧૮૮૭૨૦૦	૩૪૯૩૮૪૬૨	૧૭૪૬૯૨૩૧	૦	૫૫૮૨૦૩૧	
૩૮.	૧.	ભરતભાઈ બાબુભાઈ ખુંટ	જમીન શરત	૨૪૦/૧																(૧) મુળખંડની માલિકી ૭/૧ રમુજબ ધ્યાને લીધેલ છે. (૨) મુળખંડનું ક્ષેત્રફળ ૬૦.૦૦ ચો. ફીટ. ૨૬૬ ચો. ફીટ. મુજબ પેકી નું ધ્યાને લીધેલ છે. (૩) અંતિમ ખંડની જમીનમાં માલિકોનાં હક્ક/હિસ્સા તેઓની મુળખંડની જમીનોના હક્ક/હિસ્સાનાં પ્રમાણ મુજબ રહેશે. (૪) જમીન માલિકોનાં મુળખંડમાના પોતાના હિસ્સાના પ્રમાણમાં વળતરની રકમ લેવાની તથા અંતિમખંડમાં તેઓની હિસ્સાના પ્રમાણમાં ફાળાની રકમ ભરવાની રહેશે.
				કુલ	૨૪/૧	૮૧૪૫	૨૬૩૨૨૦૦૦	૨૬૩૨૨૦૦૦	૨૪/૧	૪૮૮૭	૧૭૫૯૩૨૦૦	૧૭૫૯૩૨૦૦	૫૧૦૪૪૭૧૫	૫૧૦૪૪૭૧૫	-૧૧૭૨૮૮૦૦	૩૩૪૫૧૫૧૫	૧૬૭૨૫૭૫૮	૦	૪૯૬૬૯૫૮	
૩૯.	૧.	અનિલભાઈ બાબુભાઈ ખુંટ	જમીન શરત	૨૪૦/૨																(૧) મુળખંડની માલિકી ૭/૧ રમુજબ ધ્યાને લીધેલ છે. (૨) મુળખંડનું ક્ષેત્રફળ ૬૦.૦૦ ચો. ફીટ. ૨૬૬ ચો. ફીટ. મુજબ પેકી નું ધ્યાને લીધેલ છે. (૩) અંતિમ ખંડની જમીનમાં માલિકોનાં હક્ક/હિસ્સા તેઓની મુળખંડની જમીનોના હક્ક/હિસ્સાનાં પ્રમાણ મુજબ રહેશે. (૪) જમીન માલિકોનાં મુળખંડમાના પોતાના હિસ્સાના પ્રમાણમાં વળતરની રકમ લેવાની તથા અંતિમખંડમાં તેઓની હિસ્સાના પ્રમાણમાં ફાળાની રકમ ભરવાની રહેશે.
				કુલ	૨૪/૨	૮૧૪૪	૨૬૩૧૮૪૦૦	૨૬૩૧૮૪૦૦	૨૪/૨	૪૮૮૬	૧૭૫૮૯૬૦૦	૧૭૫૮૯૬૦૦	૫૧૫૪૨૪૧૪	૫૧૫૪૨૪૧૪	-૧૧૭૨૮૮૦૦	૩૩૯૫૨૮૧૪	૧૬૯૭૬૪૦૩	૦	૫૨૪૭૬૦૩	
૪૦.	૧.	વિનોદભાઈ પરબતભાઈ પીપળીયા	જમીન શરત	૨૪૦/૩																(૧) મુળખંડની માલિકી ૭/૧ રમુજબ ધ્યાને લીધેલ છે. (૨) મુળખંડનું ક્ષેત્રફળ ૬૦.૦૦ ચો. ફીટ. ૨૬૬ ચો. ફીટ. મુજબ પેકી નું ધ્યાને લીધેલ છે. (૩) અંતિમ ખંડની જમીનમાં માલિકોનાં હક્ક/હિસ્સા તેઓની મુળખંડની જમીનોના હક્ક/હિસ્સાનાં પ્રમાણ મુજબ રહેશે. (૪) જમીન માલિકોનાં મુળખંડમાના પોતાના હિસ્સાના પ્રમાણમાં વળતરની રકમ લેવાની તથા અંતિમખંડમાં તેઓની હિસ્સાના પ્રમાણમાં ફાળાની રકમ ભરવાની રહેશે.
				કુલ	૨૪/૩	૧૨૬૫૦	૪૬૬૨૦૦૦૦	૪૬૬૨૦૦૦૦		૭૩૭૦	૨૭૬૭૨૦૦૦	૨૭૬૭૨૦૦૦	૮૫૦૮૯૨૭૦	૮૫૦૮૯૨૭૦	-૧૮૬૪૮૦૦૦	૫૭૧૧૭૨૭૦	૨૮૫૫૮૬૩૫	૦	૯૯૧૦૬૩૫	
૪૧.	૧.	બીપીનભાઈ મનસુખભાઈ ખુંટ	જમીન શરત	૨૪૦/૪																(૧) મુળખંડની માલિકી ૭/૧ રમુજબ ધ્યાને લીધેલ છે. (૨) મુળખંડનું ક્ષેત્રફળ ૬૦.૦૦ ચો. ફીટ. ૨૬૬ ચો. ફીટ. મુજબ પેકી નું ધ્યાને લીધેલ છે. (૩) અંતિમ ખંડની જમીનમાં માલિકોનાં હક્ક/હિસ્સા તેઓની મુળખંડની જમીનોના હક્ક/હિસ્સાનાં પ્રમાણ મુજબ રહેશે. (૪) જમીન માલિકોનાં મુળખંડમાના પોતાના હિસ્સાના પ્રમાણમાં વળતરની રકમ લેવાની તથા અંતિમખંડમાં તેઓની હિસ્સાના પ્રમાણમાં ફાળાની રકમ ભરવાની રહેશે.
				કુલ	૨૪/૪	૧૪૦૬૩	૫૦૬૨૬૮૦૦	૫૦૬૨૬૮૦૦	૨૪/૪	૮૪૩૮	૩૦૩૭૬૮૦૦	૩૦૩૭૬૮૦૦	૯૩૪૧૭૦૯૮	૯૩૪૧૭૦૯૮	-૨૦૨૫૦૦૦૦	૬૩૪૦૨૯૮	૩૧૫૨૦૧૪૯	૦	૧૧૨૭૦૧૪૯	
૪૨.	૧.	રજેશભાઈ બાબુભાઈ પારખીયા	જમીન શરત	૨૪૦/૫																(૧) મુળખંડની માલિકી ૭/૧ રમુજબ ધ્યાને લીધેલ છે. (૨) મુળખંડનું ક્ષેત્રફળ ૬૦.૦૦ ચો. ફીટ. ૨૬૬ ચો. ફીટ. મુજબ પેકી નું ધ્યાને લીધેલ છે. (૩) અંતિમ ખંડની જમીનમાં માલિકોનાં હક્ક/હિસ્સા તેઓની મુળખંડની જમીનોના હક્ક/હિસ્સાનાં પ્રમાણ મુજબ રહેશે. (૪) જમીન માલિકોનાં મુળખંડમાના પોતાના હિસ્સાના પ્રમાણમાં વળતરની રકમ લેવાની તથા અંતિમખંડમાં તેઓની હિસ્સાના પ્રમાણમાં ફાળાની રકમ ભરવાની રહેશે.
				કુલ	૨૪/૫	૧૩૮૬૦	૪૯૮૯૬૦૦૦	૪૯૮૯૬૦૦૦	૨૪/૫	૮૩૧૬	૨૯૬૩૭૬૦૦	૨૯૬૩૭૬૦૦	૮૬૮૬૦૬૨૦	૮૬૮૬૦૬૨૦	-૧૯૯૫૮૪૦૦	૫૬૯૨૩૦૨૦	૨૮૪૬૧૫૧૦	૦	૮૫૦૩૧૧૦	
૪૩.	૧.	કિશોરભાઈ બાબુભાઈ ખુંટ	જમીન શરત	૨૪૦/૬																(૧) મુળખંડની માલિકી ૭/૧ રમુજબ ધ્યાને લીધેલ છે. (૨) મુળખંડનું ક્ષેત્રફળ ૬૦.૦૦ ચો. ફીટ. ૨૬૬ ચો. ફીટ. મુજબ પેકી નું ધ્યાને લીધેલ છે. (૩) અંતિમ ખંડની જમીનમાં માલિકોનાં હક્ક/હિસ્સા તેઓની મુળખંડની જમીનોના હક્ક/હિસ્સાનાં પ્રમાણ મુજબ રહેશે. (૪) જમીન માલિકોનાં મુળખંડમાના પોતાના હિસ્સાના પ્રમાણમાં વળતરની રકમ લેવાની તથા અંતિમખંડમાં તેઓની હિસ્સાના પ્રમાણમાં ફાળાની રકમ ભરવાની રહેશે.
				કુલ	૨૪/૬	૬૯૩૦	૨૪૯૪૮૦૦૦	૨૪૯૪૮૦૦૦	૨૪/૬	૪૧૫૮	૧૪૯૬૮૦૦૦	૧૪૯૬૮૦૦૦	૪૩૪૩૦૩૧૦	૪૩૪૩૦૩૧૦	-૯૯૭૯૨૦૦	૨૮૪૬૧૫૧૦	૧૪૨૩૦૭૫૫	૦	૪૨૫૧૫૫૫	
૪૪.	૧.	અશોકભાઈ વાલજીભાઈ ખુંટ	જમીન શરત	૨૪૦/૭																(૧) મુળખંડની માલિકી ૭/૧ રમુજબ ધ્યાને લીધેલ છે. (૨) મુળખંડનું ક્ષેત્રફળ ૬૦.૦૦ ચો. ફીટ. ૨૬૬ ચો. ફીટ. મુજબ પેકી નું ધ્યાને લીધેલ છે. (૩) અંતિમ ખંડની જમીનમાં માલિકોનાં હક્ક/હિસ્સા તેઓની મુળખંડની જમીનોના હક્ક/હિસ્સાનાં પ્રમાણ મુજબ રહેશે. (૪) જમીન માલિકોનાં મુળખંડમાના પોતાના હિસ્સાના પ્રમાણમાં વળતરની રકમ લેવાની તથા અંતિમખંડમાં તેઓની હિસ્સાના પ્રમાણમાં ફાળાની રકમ ભરવાની રહેશે.
				કુલ	૨૪/૭	૬૯૩૦	૨૪૯૪૮૦૦૦	૨૪૯૪૮૦૦૦	૨૪/૭	૪૧૫૮	૧૪૯૬૮૦૦૦	૧૪૯૬૮૦૦૦	૪૩૪૩૦૩૧૦	૪૩૪૩૦૩૧૦	-૯૯૭૯૨૦૦	૨૮૪૬૧૫૧૦	૧૪૨૩૦૭૫૫	૦	૪૨૫૧૫૫૫	
૪૫.	૧.	લીબાભાઈ ચનાભાઈ નસીત	જમીન શરત	૨૪૧/૧																(૧) મુળખંડની માલિકી ૭/૧ રમુજબ ધ્યાને લીધેલ છે. (૨) મુળખંડનું ક્ષેત્રફળ ૬૦.૦૦ ચો. ફીટ. ૨૬૬ ચો. ફીટ. મુજબ પેકી નું ધ્યાને લીધેલ છે. (૩) અંતિમ ખંડની જમીનમાં માલિકોનાં હક્ક/હિસ્સા તેઓની મુળખંડની જમીનોના હક્ક/હિસ્સાનાં પ્રમાણ મુજબ રહેશે. (૪) જમીન માલિકોનાં મુળખંડમાના પોતાના હિસ્સાના પ્રમાણમાં વળતરની રકમ લેવાની તથા અંતિમખંડમાં તેઓની હિસ્સાના પ્રમાણમાં ફાળાની રકમ ભરવાની રહેશે.
				કુલ	૨૫/૧	૮૦૯૪	૨૭૧૯૫૮૪૦	૨૭૧૯૫૮૪૦	૨૫/૧	૪૮૫૬	૧૬૩૧૬૧૬૦	૧૬૩૧૬૧૬૦	૫૧૧૨૩૬૬૮	૫૧૧૨૩૬૬૮	-૧૦૮૭૬૬૮૦	૩૪૮૦૭૮૦૮	૧૭૪૦૩૯૦૪	૦	૬૫૨૪૨૨૪	
૪૬.	૧.	શ્રીમાન પ્રવિણભાઈ ભીખાભાઈ ખુંટ	જમીન શરત	૨૪૧/૨																(૧) મુળખંડની માલિકી ૭/૧ રમુજબ ધ્યાને લીધેલ છે. (૨) મુળખંડનું ક્ષેત્રફળ ૬૦.૦૦ ચો. ફીટ. ૨૬૬ ચો. ફીટ. મુજબ પેકી નું ધ્યાને લીધેલ છે. (૩) અંતિમ ખંડની જમીનમાં માલિકોનાં હક્ક/હિસ્સા તેઓની મુળખંડની જમીનોના હક્ક/હિસ્સાનાં પ્રમાણ મુજબ રહેશે. (૪) જમીન માલિકોનાં મુળખંડમાના પોતાના હિસ્સાના પ્રમાણમાં વળતરની રકમ લેવાની તથા અંતિમખંડમાં તેઓની હિસ્સાના પ્રમાણમાં ફાળાની રકમ ભરવાની રહેશે.
				કુલ	૨૫/૨	૬૬૭૩	૨૨૪૩૪૭૨૦	૨૨૪૩૪૭૨૦	૨૫/૨	૪૦૦૬	૧૩૪૬૦૧૬૦	૧૩૪૬૦૧૬૦	૩૯૪૪૩૦૩૬	૩૯૪૪૩૦૩૬	-૮૯૭૪૫૬૦	૨૫૯૮૨૯૧૬	૧૨૯૯૧૪૫૮	૦	૪૦૧૬૮૯૮	
૪૭.	૧.	શ્રીમાન ભરતભાઈ ભીખાભાઈ ખુંટ	જમીન શરત	૨૪૧/૩																(૧) મુળખંડની માલિકી ૭/૧ રમુજબ ધ્યાને લીધેલ છે. (૨) મુળખંડનું ક્ષેત્રફળ ૬૦.૦૦ ચો. ફીટ. ૨૬૬ ચો. ફીટ. મુજબ પેકી નું ધ્યાને લીધેલ છે. (૩) અંતિમ ખંડની જમીનમાં માલિકોનાં હક્ક/હિસ્સા તેઓની મુળખંડની જમીનોના હક્ક/હિસ્સાનાં પ્રમાણ મુજબ રહેશે. (૪) જમીન માલિકોનાં મુળખંડમાના પોતાના હિસ્સાના પ્રમાણમાં વળતરની રકમ લેવાની તથા અંતિમખંડમાં તેઓની હિસ્સાના પ્રમાણમાં ફાળાની રકમ ભરવાની રહેશે.
				કુલ	૨૫/૩	૧૨૬૫૦	૪૩૫૧૨૦૦૦	૪૩૫૧૨૦૦૦	૨૫/૩	૭૩૭૦	૨૬૧૦૭૨૦૦	૨૬૧૦૭૨૦૦	૭૮૦૧૮૫૭૦	૭૮૦૧૮૫૭૦	-૧૭૪૦૪૮૦૦	૫૧૯૧૧૩૭૦	૨૫૯૫૫૬૮૫	૦	૮૫૫૦૮૮૫	

નમુનો 'એક'
[નિયમ ૨૧ અને ૩૫]
મુસદ્દા રૂપ નગર રચના યોજના નં. ૫૫ ખોખડેળ
પુનઃ વહેંચણી અને મૂલ્યાંકન પત્રક
ગુજરાત નગર રચના અને શહેરી વિકાસ અધિનિયમ-૧૯૭૬ ની કલમ-૪૨ (૧) હેઠળની પ્રસિદ્ધિ
રાજકોટ શહેરી વિકાસ સત્તામંડળ - રાજકોટ

અનુ. નંબર	માલિકનું નામ	સત્તા પ્રકાર	રે. સર્વે નંબર/સિટિબેસ નંબર	મુળ પ્લોટ				આખરી પ્લોટ				આપવાનો ક્ષણ(+/-) વળતર(-)	વધેલી કિંમત	ફાળાની ટકાવારી	આપવાની ક્ષમતા (+/-)	ચોખ્ખી માંગણી	ટિપ્પણી			
				નંબર	ક્ષેત્રફળ (ચો.મી.)માં	મૂલ્ય રૂપિયામાં		નંબર	ક્ષેત્રફળ (ચો.મી.)	મૂલ્ય રૂપિયામાં										
						બાંધકામોનાં મૂલ્ય સિવાય રૂ. પૈ.	બાંધકામો સહીત રૂ. પૈ.			બાંધકામોનાં મૂલ્ય સિવાય રૂ. પૈ.	બાંધકામો સહીત રૂ. પૈ.							મૂલ્ય રૂપિયામાં અવિકસિત	મૂલ્ય રૂપિયામાં વિકસિત કિંમત	
૧	૨	૩	૩(ક)	૪	૫	૬(ક)	૬(ખ)	૭	૮	૯(ક)	૯(ખ)	૧૦(ક)	૧૦(ખ)	૧૧	૧૨	૧૩	૧૪	૧૫	૧૬	
૪૮.	૧. અમીતભાઈ બચુભાઈ વીરડીયા ૧. કુર્ગાબેન નાથાલાલ અણદાણી ૨. મધુબેન મનસુખભાઈ વીરડીયા ૩. કેતેષભાઈ મનસુખભાઈ વીરડીયા ૪. ભાવેશભાઈ મનસુખભાઈ વીરડીયા ૫. સરોજબેન મનસુખભાઈ	જુની શરત	(૨૪૨ પૈકી ૧/ પૈકી ૧) (૨૪૨ પૈકી ૧/ પૈકી ૨) (૨૪૨ પૈકી ૨) ૨૪૨ પૈકી																	(૧) મુળખંડની માલિકી ૭/૧ રમુજબ ધ્યાને લીધેલ છે. (૨) મુળખંડનું ક્ષેત્રફળ ૬૦.૦૦ ચો. ફુટ કાયમ કર્યા મુજબ પૈકી નું ધ્યાને લીધેલ છે. (૩) અંતિમ ખંડની જમીનમાં માલિકોનાં હક્ક/હિસ્સા તેઓની મુળખંડની જમીનોના હક્ક/હિસ્સાનાં પ્રમાણ મુજબ રહેશે. (૪) જમીન માલિકોનાં મુળખંડમાના પોતાના હિસ્સાના પ્રમાણમાં વળતરની રકમ લેવાની તથા અંતિમખંડમાં તેઓની હિસ્સાના પ્રમાણમાં ફાળાની રકમ ભરવાની રહેશે.
કુલ				૨૬	૨૬૬૩૦	૮૯૬૧૧૨૦૦	૮૯૬૧૧૨૦૦	૨૬	૧૬૦૦૨	૫૩૭૬૬૭૨૦	૫૩૭૬૬૭૨૦	૧૭૬૨૭૮૦૩૨	૧૭૬૨૭૮૦૩૨	-૩૫૮૪૪૪૮૦	૧૨૨૫૧૧૩૧૨	૬૧૨૫૫૫૫૬	૦	૨૫૪૧૧૧૭૬		
૪૮.	૧. હંસાબેન હિરાભાઈ	જુની શરત	૨૪૩/૧ પૈકી																	(૧) મુળખંડની માલિકી ૭/૧ રમુજબ ધ્યાને લીધેલ છે. (૨) મુળખંડનું ક્ષેત્રફળ ૬૦.૦૦ ચો. ફુટ કાયમ કર્યા મુજબ પૈકી નું ધ્યાને લીધેલ છે. (૩) અંતિમ ખંડની જમીનમાં માલિકોનાં હક્ક/હિસ્સા તેઓની મુળખંડની જમીનોના હક્ક/હિસ્સાનાં પ્રમાણ મુજબ રહેશે. (૪) જમીન માલિકોનાં મુળખંડમાના પોતાના હિસ્સાના પ્રમાણમાં વળતરની રકમ લેવાની તથા અંતિમખંડમાં તેઓની હિસ્સાના પ્રમાણમાં ફાળાની રકમ ભરવાની રહેશે.
કુલ				૨૭	૨૫૬૫૨	૮૭૧૮૮૭૨૦	૮૭૧૮૮૭૨૦	૨૭	૧૫૫૭૧	૫૨૩૧૮૫૬૦	૫૨૩૧૮૫૬૦	૧૫૬૩૪૮૪૧૧	૧૫૬૩૪૮૪૧૧	-૩૪૮૮૦૧૬૦	૧૦૪૦૨૯૮૫૧	૫૨૦૧૪૨૬૬	૦	૧૭૧૩૪૭૬૬		
૫૦.	૧. શૈલેષભાઈ બાબુભાઈ વિરડીયા ૧. દિનેશભાઈ બાબુભાઈ વિરડીયા ૧. અશોકભાઈ બાબુભાઈ વિરડીયા ૧. શ્રીમાન મુકેશભાઈ ભીમજીભાઈ ૧. કંચનબેન પ્રવિણભાઈ વોરા	જુની શરત	૨૪૪ પૈકી ૧/ પૈકી ૧ ૨૪૪ પૈકી ૧/ પૈકી ૨ ૨૪૪ પૈકી ૧/ પૈકી ૩ ૨૪૪ પૈકી ૨ ૨૪૪ પૈકી ૩																	(૧) મુળખંડની માલિકી ૭/૧ રમુજબ ધ્યાને લીધેલ છે. (૨) મુળખંડનું ક્ષેત્રફળ ૬૦.૦૦ ચો. ફુટ કાયમ કર્યા મુજબ પૈકી નું ધ્યાને લીધેલ છે. (૩) અંતિમ ખંડની જમીનમાં માલિકોનાં હક્ક/હિસ્સા તેઓની મુળખંડની જમીનોના હક્ક/હિસ્સાનાં પ્રમાણ મુજબ રહેશે. (૪) જમીન માલિકોનાં મુળખંડમાના પોતાના હિસ્સાના પ્રમાણમાં વળતરની રકમ લેવાની તથા અંતિમખંડમાં તેઓની હિસ્સાના પ્રમાણમાં ફાળાની રકમ ભરવાની રહેશે.
કુલ				૨૮	૩૬૪૨૩	૧૨૨૩૮૧૨૮૦	૧૨૨૩૮૧૨૮૦	૨૮	૨૧૮૫૪	૭૩૪૨૬૪૪૦	૭૩૪૨૬૪૪૦	૨૧૬૪૩૬૦૧૪	૨૧૬૪૩૬૦૧૪	-૪૮૯૫૮૪૪૦	૧૪૬૦૦૬૫૭૪	૭૩૦૦૩૨૮૭	૦	૨૪૦૫૧૪૪૭		
૫૧.	૧. મીતલબેન ભરતભાઈ રામાણી વાઘો મચુરભાઈ કાકડીયા	જુની શરત	૨૪૫																	(૧) મુળખંડની માલિકી ૭/૧ રમુજબ ધ્યાને લીધેલ છે. (૨) મુળખંડનું ક્ષેત્રફળ ૬૦.૦૦ ચો. ફુટ કાયમ કર્યા મુજબ પૈકી નું ધ્યાને લીધેલ છે. (૩) અંતિમ ખંડની જમીનમાં માલિકોનાં હક્ક/હિસ્સા તેઓની મુળખંડની જમીનોના હક્ક/હિસ્સાનાં પ્રમાણ મુજબ રહેશે. (૪) જમીન માલિકોનાં મુળખંડમાના પોતાના હિસ્સાના પ્રમાણમાં વળતરની રકમ લેવાની તથા અંતિમખંડમાં તેઓની હિસ્સાના પ્રમાણમાં ફાળાની રકમ ભરવાની રહેશે.
કુલ				૨૯	૭૦૮૨	૨૩૭૯૫૫૨૦	૨૩૭૯૫૫૨૦	૨૯	૪૨૪૯	૧૪૨૭૬૬૪૦	૧૪૨૭૬૬૪૦	૪૨૬૬૪૨૦૯	૪૨૬૬૪૨૦૯	-૯૫૧૮૮૮૦	૨૮૩૮૭૫૬૯	૧૪૧૬૩૭૮૫	૦	૪૬૭૪૯૦૫		
૫૨.	૧. શ્રીમાન રમેશભાઈ નાથાભાઈ ખુંટ ૨. ઉમેશભાઈ રમેશભાઈ ખુંટ	જુની શરત	૨૪૬																	(૧) મુળખંડની માલિકી ૭/૧ રમુજબ ધ્યાને લીધેલ છે. (૨) મુળખંડનું ક્ષેત્રફળ ૬૦.૦૦ ચો. ફુટ કાયમ કર્યા મુજબ પૈકી નું ધ્યાને લીધેલ છે. (૩) અંતિમ ખંડની જમીનમાં માલિકોનાં હક્ક/હિસ્સા તેઓની મુળખંડની જમીનોના હક્ક/હિસ્સાનાં પ્રમાણ મુજબ રહેશે. (૪) જમીન માલિકોનાં મુળખંડમાના પોતાના હિસ્સાના પ્રમાણમાં વળતરની રકમ લેવાની તથા અંતિમખંડમાં તેઓની હિસ્સાના પ્રમાણમાં ફાળાની રકમ ભરવાની રહેશે.
કુલ				૩૦	૮૮૦૨	૨૯૫૭૪૭૨૦	૨૯૫૭૪૭૨૦	૩૦	૫૨૮૧	૧૭૭૪૪૧૬૦	૧૭૭૪૪૧૬૦	૫૩૦૨૬૫૨૧	૫૩૦૨૬૫૨૧	-૧૧૮૩૦૫૬૦	૩૫૨૮૨૩૬૧	૧૭૬૪૧૮૧૧	૦	૫૮૧૦૬૨૧		
૫૩.	૧. સુરેશભાઈ ધીરજલાલ ઉર્ફે ધીરુભાઈ રંગાણી ૨. વિશાલભાઈ ધીરજલાલ ઉર્ફે ધીરુભાઈ રંગાણી	જુની શરત	૨૪૭ પૈકી																	(૧) મુળખંડની માલિકી ૭/૧ રમુજબ ધ્યાને લીધેલ છે. (૨) મુળખંડનું ક્ષેત્રફળ ૬૦.૦૦ ચો. ફુટ કાયમ કર્યા મુજબ પૈકી નું ધ્યાને લીધેલ છે. (૩) અંતિમ ખંડની જમીનમાં માલિકોનાં હક્ક/હિસ્સા તેઓની મુળખંડની જમીનોના હક્ક/હિસ્સાનાં પ્રમાણ મુજબ રહેશે. (૪) જમીન માલિકોનાં મુળખંડમાના પોતાના હિસ્સાના પ્રમાણમાં વળતરની રકમ લેવાની તથા અંતિમખંડમાં તેઓની હિસ્સાના પ્રમાણમાં ફાળાની રકમ ભરવાની રહેશે.
કુલ				૩૧	૧૩૫૦૭	૪૫૩૮૩૫૨૦	૪૫૩૮૩૫૨૦	૩૧	૮૧૦૪	૨૩૨૨૬૪૪૦	૨૩૨૨૬૪૪૦	૭૮૯૯૭૭૯૨	૭૮૯૯૭૭૯૨	-૧૮૧૫૪૦૮૦	૫૧૭૬૮૩૫૨	૨૫૮૮૪૧૭૬	૦	૭૭૩૦૦૯૬		
૫૪.	૧. પ્રવિણભાઈ ધુસાભાઈ	જુની શરત	૨૪૮/૧																	(૧) મુળખંડની માલિકી ૭/૧ રમુજબ ધ્યાને લીધેલ છે. (૨) મુળખંડનું ક્ષેત્રફળ ૬૦.૦૦ ચો. ફુટ કાયમ કર્યા મુજબ પૈકી નું ધ્યાને લીધેલ છે. (૩) અંતિમ ખંડની જમીનમાં માલિકોનાં હક્ક/હિસ્સા તેઓની મુળખંડની જમીનોના હક્ક/હિસ્સાનાં પ્રમાણ મુજબ રહેશે. (૪) જમીન માલિકોનાં મુળખંડમાના પોતાના હિસ્સાના પ્રમાણમાં વળતરની રકમ લેવાની તથા અંતિમખંડમાં તેઓની હિસ્સાના પ્રમાણમાં ફાળાની રકમ ભરવાની રહેશે.
કુલ				૩૨/૧	૧૦૦૧૬	૩૩૬૫૩૭૬૦	૩૩૬૫૩૭૬૦	૩૨/૧	૬૦૧૦	૨૦૧૯૩૬૦૦	૨૦૧૯૩૬૦૦	૫૮૦૦૨૫૧૦	૫૮૦૦૨૫૧૦	-૧૩૪૬૦૧૬૦	૩૭૦૮૯૧૦	૧૮૯૦૪૪૫૫	૦	૫૪૪૪૨૬૫		
૫૫.	૧. તળશીભાઈ ડાયાભાઈ ખુંટ ૨. સવિતાબેન તળશીભાઈ ખુંટ ૩. સંજયભાઈ તળશીભાઈ ખુંટ ૪. ઇલાબેન તળશીભાઈ ખુંટ વાઘો મહેશભાઈ મેઘાણી ૫. હિતેષભાઈ તળશીભાઈ ખુંટ	જુની શરત	૨૪૯/૨																	(૧) મુળખંડની માલિકી ૭/૧ રમુજબ ધ્યાને લીધેલ છે. (૨) મુળખંડનું ક્ષેત્રફળ ૬૦.૦૦ ચો. ફુટ કાયમ કર્યા મુજબ પૈકી નું ધ્યાને લીધેલ છે. (૩) અંતિમ ખંડની જમીનમાં માલિકોનાં હક્ક/હિસ્સા તેઓની મુળખંડની જમીનોના હક્ક/હિસ્સાનાં પ્રમાણ મુજબ રહેશે. (૪) જમીન માલિકોનાં મુળખંડમાના પોતાના હિસ્સાના પ્રમાણમાં વળતરની રકમ લેવાની તથા અંતિમખંડમાં તેઓની હિસ્સાના પ્રમાણમાં ફાળાની રકમ ભરવાની રહેશે.
કુલ				૩૨/૨	૧૦૦૧૬	૩૩૬૫૩૭૬૦	૩૩૬૫૩૭૬૦	૩૨/૨	૬૦૧૦	૨૦૧૯૩૬૦૦	૨૦૧૯૩૬૦૦	૫૮૦૦૨૫૧૦	૫૮૦૦૨૫૧૦	-૧૩૪૬૦૧૬૦	૩૭૦૮૯૧૦	૧૮૯૦૪૪૫૫	૦	૫૪૪૪૨૬૫		
૫૬.	૧. આશીષભાઈ રવજીભાઈ ખુંટ	જુની શરત	૨૫૦/૧/૧																	(૧) મુળખંડની માલિકી ૭/૧ રમુજબ ધ્યાને લીધેલ છે. (૨) મુળખંડનું ક્ષેત્રફળ ૬૦.૦૦ ચો. ફુટ કાયમ કર્યા મુજબ પૈકી નું ધ્યાને લીધેલ છે. (૩) અંતિમ ખંડની જમીનમાં માલિકોનાં હક્ક/હિસ્સા તેઓની મુળખંડની જમીનોના હક્ક/હિસ્સાનાં પ્રમાણ મુજબ રહેશે. (૪) જમીન માલિકોનાં મુળખંડમાના પોતાના હિસ્સાના પ્રમાણમાં વળતરની રકમ લેવાની તથા અંતિમખંડમાં તેઓની હિસ્સાના પ્રમાણમાં ફાળાની રકમ ભરવાની રહેશે.
કુલ				૩૩/૧	૬૪૭૫	૨૧૭૫૬૦૦૦	૨૧૭૫૬૦૦૦	૩૩/૧	૩૮૮૫	૧૩૦૫૩૬૦૦	૧૩૦૫૩૬૦૦	૩૯૭૬૬૮૬૦	૩૯૭૬૬૮૬૦	-૮૭૦૨૪૦૦	૨૬૭૧૩૨૬૦	૧૩૩૫૬૬૩૦	૦	૪૬૫૪૨૩૦		
૫૭.	૧. રિંકુ વિનોદભાઈ પરસાલા ૨. ભાવેશભાઈ પેમજીભાઈ સાવલીયા ૩. શ્રીશલભાઈ વિઠલભાઈ સાકરીયા	જુની શરત	૨૫૦/૧/૨ પૈકી																	(૧) મુળખંડની માલિકી ૭/૧ રમુજબ ધ્યાને લીધેલ છે. (૨) મુળખંડનું ક્ષેત્રફળ ૬૦.૦૦ ચો. ફુટ કાયમ કર્યા મુજબ પૈકી નું ધ્યાને લીધેલ છે. (૩) અંતિમ ખંડની જમીનમાં માલિકોનાં હક્ક/હિસ્સા તેઓની મુળખંડની જમીનોના હક્ક/હિસ્સાનાં પ્રમાણ મુજબ રહેશે. (૪) જમીન માલિકોનાં મુળખંડમાના પોતાના હિસ્સાના પ્રમાણમાં વળતરની રકમ લેવાની તથા અંતિમખંડમાં તેઓની હિસ્સાના પ્રમાણમાં ફાળાની રકમ ભરવાની રહેશે.
કુલ				૩૩/૨	૮૮૧૬	૨૯૬૨૧૭૬૦	૨૯૬૨૧૭૬૦	૩૩/૨	૫૨૯૦	૧૭૭૭૪૪૦૦	૧૭૭૭૪૪૦૦	૬૪૪૫૮૬૫૦	૬૪૪૫૮૬૫૦	-૧૧૮૪૭૩૬૦	૪૬૬૮૪૨૫૦	૨૩૩૪૨૧૫	૦	૧૧૪૬૪૭૬૫		
૫૮.	૧. રિંકુ વિનોદભાઈ પરસાલા ૨. ભાવેશભાઈ પેમજીભાઈ સાવલીયા ૩. શ્રીશલભાઈ વિઠલભાઈ સાકરીયા	જુની શરત	૨૫૦/૧/૩ પૈકી																	(૧) મુળખંડની માલિકી ૭/૧ રમુજબ ધ્યાને લીધેલ છે. (૨) મુળખંડનું ક્ષેત્રફળ ૬૦.૦૦ ચો. ફુટ કાયમ કર્યા મુજબ પૈકી નું ધ્યાને લીધેલ છે. (૩) અંતિમ ખંડની જમીનમાં માલિકોનાં હક્ક/હિસ્સા તેઓની મુળખંડની જમીનોના હક્ક/હિસ્સાનાં પ્રમાણ મુજબ રહેશે. (૪) જમીન માલિકોનાં મુળખંડમાના પોતાના હિસ્સાના પ્રમાણમાં વળતરની રકમ લેવાની તથા અંતિમખંડમાં તેઓની હિસ્સાના પ્રમાણમાં ફાળાની રકમ ભરવાની રહેશે.
કુલ				૩૩/૩	૮૨૬૭	૨૭૭૭૭૧૨૦	૨૭૭૭૭૧૨૦	૩૩/૩	૪૯૬૦	૧૬૬૬૫૬૦૦	૧૬૬૬૫૬૦૦	૫૫૬૦૬૫૬૦	૫૫૬૦૬૫૬૦	-૧૧૧૧૧૨૦	૩૮૯૪૦૬૬૦	૧૬૪૭૦૪૮૦	૦	૮૩૫૮૬૬૦		

નમુનો 'એફ'
[નિયમ ૨૧ અને ૩૫]
મુસદ્દા રૂપ નગર રચના યોજના નં. ૫૫ ખોખડેળ
પુનઃ વહેંચણી અને મૂલ્યાંકન પત્રક
ગુજરાત નગર રચના અને શહેરી વિકાસ અધિનિયમ-૧૯૭૬ ની કલમ-૪૨ (૧) હેઠળની પ્રસિદ્ધિ
રાજકોટ શહેરી વિકાસ સત્તામંડળ - રાજકોટ

અંક નંબર	માલિકનું નામ	સત્તા પ્રકાર	રે. સર્વે નંબર/સીટિંગ નંબર	મુળ પ્લોટ				આખરી પ્લોટ				આપવાનો ક્ષણી(+/-) વળતર(-)	વધેલી કિંમત	ફાળાની ટકાવારી	આપવાની ક્ષણી (+/-) ઉમેરો	ચોખ્ખી માંગણી	ટિપ્પણી			
				નંબર	ક્ષેત્રફળ (ચો.મી.)માં	મૂલ્ય રૂપિયામાં		નંબર	ક્ષેત્રફળ (ચો.મી.)	મૂલ્ય રૂપિયામાં										
						અવિકસિત	વિકસિત કિંમત			અવિકસિત	વિકસિત કિંમત									
૧	૨	૩	૩(ક)	૪	૫	૬(ક)	૬(ખ)	૭	૮	૯(ક)	૯(ખ)	૧૦(ક)	૧૦(ખ)	૧૧	૧૨	૧૩	૧૪	૧૫	૧૬	
૮૩.	૧. શ્રીમાન રમેશભાઈ નાથાભાઈ ખુંટે ૨. ઉમેશભાઈ રમેશભાઈ ખુંટે	જુની શરત	૨૫૫/૪																	(૧) મુળખંડની માલિકી ૭/૧ રમુજબ ધ્યાને લીધેલ છે. (૨) મુળખંડનું ક્ષેત્રફળ ડી.એસ.ઓ. રેકર્ડ કાયમ કર્યાં મુજબનું ધ્યાને લીધેલ છે. (૩) અંતિમ ખંડની જમીનમાં માલિકોનાં હક્ક/હિસ્સા તેઓની મુળખંડની જમીનોના હક્ક/હિસ્સાનાં પ્રમાણ મુજબ રહેશે. (૪) જમીન માલિકોનાં મુળખંડમાના પોતાના હિસ્સાના પ્રમાણમાં વળતરની રકમ લેવાની તથા અંતિમખંડમાં તેઓની હિસ્સાના પ્રમાણમાં ફાળાની રકમ ભરવાની રહેશે.
			કુલ	૫૬	૧૨૧૪	૪૩૭૦૪૦૦	૪૩૭૦૪૦૦	૫૬	૭૨૮	૨૬૨૦૮૦૦	૨૬૨૦૮૦૦	૭૬૦૩૬૬૦	૭૬૦૩૬૬૦	-૧૭૪૬૬૦૦	૪૯૮૩૧૬૦	૨૪૬૧૫૮૦	૦	૭૪૧૬૮૦		
૮૪.	૧. શ્રીમાન રમેશભાઈ નાથાભાઈ ખુંટે ૨. ઉમેશભાઈ રમેશભાઈ ખુંટે	જુની શરત	૨૫૫/૫																	(૧) મુળખંડની માલિકી ૭/૧ રમુજબ ધ્યાને લીધેલ છે. (૨) મુળખંડનું ક્ષેત્રફળ ડી.એસ.ઓ. રેકર્ડ કાયમ કર્યાં મુજબનું ધ્યાને લીધેલ છે. (૩) અંતિમ ખંડની જમીનમાં માલિકોનાં હક્ક/હિસ્સા તેઓની મુળખંડની જમીનોના હક્ક/હિસ્સાનાં પ્રમાણ મુજબ રહેશે. (૪) જમીન માલિકોનાં મુળખંડમાના પોતાના હિસ્સાના પ્રમાણમાં વળતરની રકમ લેવાની તથા અંતિમખંડમાં તેઓની હિસ્સાના પ્રમાણમાં ફાળાની રકમ ભરવાની રહેશે.
			કુલ	૫૭	૧૫૧૮	૫૪૬૪૮૦૦	૫૪૬૪૮૦૦	૫૭	૯૧૧	૩૨૭૬૬૦૦	૩૨૭૬૬૦૦	૧૦૬૪૨૦૨૧	૧૦૬૪૨૦૨૧	-૨૧૮૫૨૦૦	૭૬૬૨૪૨૧	૩૮૩૧૨૧૧	૦	૧૬૪૬૦૧૧		
૮૫.	૧. ખુવિલ પ્રવિણભાઈ ખુંટે	જુની શરત	૨૫૬/૨૧																	(૧) મુળખંડની માલિકી ૭/૧ રમુજબ ધ્યાને લીધેલ છે. (૨) મુળખંડનું ક્ષેત્રફળ ડી.એસ.ઓ. રેકર્ડ કાયમ કર્યાં મુજબનું ધ્યાને લીધેલ છે. (૩) અંતિમ ખંડની જમીનમાં માલિકોનાં હક્ક/હિસ્સા તેઓની મુળખંડની જમીનોના હક્ક/હિસ્સાનાં પ્રમાણ મુજબ રહેશે. (૪) જમીન માલિકોનાં મુળખંડમાના પોતાના હિસ્સાના પ્રમાણમાં વળતરની રકમ લેવાની તથા અંતિમખંડમાં તેઓની હિસ્સાના પ્રમાણમાં ફાળાની રકમ ભરવાની રહેશે.
			કુલ	૫૮/૧	૯૪૦૯	૩૧૬૧૪૪૪૦	૩૧૬૧૪૪૪૦	૫૮/૧	૫૬૪૫	૧૮૯૬૭૨૦૦	૧૮૯૬૭૨૦૦	૬૬૦૩૫૨૧૦	૬૬૦૩૫૨૧૦	-૧૨૬૪૭૦૪૦	૪૭૦૬૮૦૧૦	૨૩૫૩૪૦૦૫	૦	૧૦૮૮૬૬૫૫		
૮૬.	૧. ભરતભાઈ ભીખાભાઈ ખુંટે	જુની શરત	૨૫૬/૨૨																	(૧) મુળખંડની માલિકી ૭/૧ રમુજબ ધ્યાને લીધેલ છે. (૨) મુળખંડનું ક્ષેત્રફળ ડી.એસ.ઓ. રેકર્ડ કાયમ કર્યાં મુજબનું ધ્યાને લીધેલ છે. (૩) અંતિમ ખંડની જમીનમાં માલિકોનાં હક્ક/હિસ્સા તેઓની મુળખંડની જમીનોના હક્ક/હિસ્સાનાં પ્રમાણ મુજબ રહેશે. (૪) જમીન માલિકોનાં મુળખંડમાના પોતાના હિસ્સાના પ્રમાણમાં વળતરની રકમ લેવાની તથા અંતિમખંડમાં તેઓની હિસ્સાના પ્રમાણમાં ફાળાની રકમ ભરવાની રહેશે.
			કુલ	૫૮/૨	૯૦૦૫	૩૦૨૫૬૮૦૦	૩૦૨૫૬૮૦૦	૫૮/૨	૫૪૦૩	૧૮૧૫૪૦૮૦	૧૮૧૫૪૦૮૦	૫૪૨૫૧૫૨૩	૫૪૨૫૧૫૨૩	-૧૨૧૦૨૭૨૦	૩૬૦૬૭૪૪૩	૧૮૦૪૮૭૨૨	૦	૫૯૪૬૦૦૨		
૮૭.	૧. શ્રીમાન ભરતભાઈ ભીખાભાઈ ખુંટે	જુની શરત	૨૫૬/૨૩																	(૧) મુળખંડની માલિકી ૭/૧ રમુજબ ધ્યાને લીધેલ છે. (૨) મુળખંડનું ક્ષેત્રફળ ડી.એસ.ઓ. રેકર્ડ કાયમ કર્યાં મુજબનું ધ્યાને લીધેલ છે. (૩) અંતિમ ખંડની જમીનમાં માલિકોનાં હક્ક/હિસ્સા તેઓની મુળખંડની જમીનોના હક્ક/હિસ્સાનાં પ્રમાણ મુજબ રહેશે. (૪) જમીન માલિકોનાં મુળખંડમાના પોતાના હિસ્સાના પ્રમાણમાં વળતરની રકમ લેવાની તથા અંતિમખંડમાં તેઓની હિસ્સાના પ્રમાણમાં ફાળાની રકમ ભરવાની રહેશે.
			કુલ	૫૮/૩	૧૪૨૬૫	૫૧૩૫૪૦૦૦	૫૧૩૫૪૦૦૦	૫૮/૩	૮૫૫૯	૩૦૮૧૨૪૦૦	૩૦૮૧૨૪૦૦	૬૩૮૬૬૫૫૩	૬૩૮૬૬૫૫૩	-૨૦૪૪૧૬૦૦	૬૩૦૫૪૧૫૩	૩૧૫૨૭૦૭૭	૦	૧૦૯૮૫૪૭૭		
૮૮.	૧. શ્રીમાન પ્રવિણભાઈ ભીખાભાઈ ખુંટે ૨. ખુવિલ પ્રવિણભાઈ ખુંટે	જુની શરત	૨૫૬/૨૪																	(૧) મુળખંડની માલિકી ૭/૧ રમુજબ ધ્યાને લીધેલ છે. (૨) મુળખંડનું ક્ષેત્રફળ ડી.એસ.ઓ. રેકર્ડ કાયમ કર્યાં મુજબનું ધ્યાને લીધેલ છે. (૩) અંતિમ ખંડની જમીનમાં માલિકોનાં હક્ક/હિસ્સા તેઓની મુળખંડની જમીનોના હક્ક/હિસ્સાનાં પ્રમાણ મુજબ રહેશે. (૪) જમીન માલિકોનાં મુળખંડમાના પોતાના હિસ્સાના પ્રમાણમાં વળતરની રકમ લેવાની તથા અંતિમખંડમાં તેઓની હિસ્સાના પ્રમાણમાં ફાળાની રકમ ભરવાની રહેશે. (૫) મંજૂર અને અમલી વિકાસ યોજનાના ઝોન મુજબ મુળખંડના ઝોનની અસર અંતિમખંડમાં ચાલુ રાખેલ છે.
			કુલ	૫૮/૪	૧૪૨૬૫	૫૧૩૫૪૦૦૦	૫૧૩૫૪૦૦૦	૫૮/૪	૮૫૫૯	૩૦૮૧૨૪૦૦	૩૦૮૧૨૪૦૦	૬૩૮૬૬૫૫૩	૬૩૮૬૬૫૫૩	-૨૦૪૪૧૬૦૦	૬૩૦૫૪૧૫૩	૩૧૫૨૭૦૭૭	૦	૧૦૯૮૫૪૭૭		
૮૯.	૧. શ્રીમાન અલ્પેશભાઈ વાઘજીભાઈ ૧. ભરતભાઈ ભીખાભાઈ ખુંટે ૧. બચુભાઈ વેલજીભાઈ ૨. ઘેલાભાઈ વેલજીભાઈ ૩. રામજીભાઈ વેલજીભાઈ ૧. શ્રીમાન શીવાભાઈ નાથાભાઈ ૨. શ્રીમાન રમેશભાઈ નાથાભાઈ ૧. મેપાભાઈ ગાંડુભાઈ ખુંટે ૨. રવજીભાઈ ગાંડુભાઈ ખુંટે ૩. રાજેશભાઈ મનસુખભાઈ ખુંટે	જુની શરત જુની શરત જુની શરત જુની શરત જુની શરત જુની શરત જુની શરત જુની શરત જુની શરત	(૨૫૬/૩ પૈકી ૧) (૨૫૬/૩ પૈકી ૨) (૨૫૬/૩ પૈકી ૩) (૨૫૬/૩ પૈકી ૪) (૨૫૬/૩ પૈકી ૫) ૨૫૬/૩																	(૧) મુળખંડની માલિકી ૭/૧ રમુજબ ધ્યાને લીધેલ છે. (૨) મુળખંડનું ક્ષેત્રફળ ડી.એસ.ઓ. રેકર્ડ કાયમ કર્યાં મુજબનું ધ્યાને લીધેલ છે. (૩) અંતિમ ખંડની જમીનમાં માલિકોનાં હક્ક/હિસ્સા તેઓની મુળખંડની જમીનોના હક્ક/હિસ્સાનાં પ્રમાણ મુજબ રહેશે. (૪) જમીન માલિકોનાં મુળખંડમાના પોતાના હિસ્સાના પ્રમાણમાં વળતરની રકમ લેવાની તથા અંતિમખંડમાં તેઓની હિસ્સાના પ્રમાણમાં ફાળાની રકમ ભરવાની રહેશે.
			કુલ	૫૯	૧૦૧૨	૩૬૪૩૨૦૦	૩૬૪૩૨૦૦	૫૯	૬૦૭	૨૧૮૫૨૦૦	૨૧૮૫૨૦૦	૬૩૪૦૧૧૫	૬૩૪૦૧૧૫	-૧૪૫૮૦૦૦	૪૧૫૪૯૧૫	૨૦૭૭૪૫૮	૦	૬૧૬૪૫૮		
૯૦.	૧. શ્રીમાન અલ્પેશભાઈ વાઘજીભાઈ	જુની શરત	૨૫૭																	(૧) મુળખંડની માલિકી ૭/૧ રમુજબ ધ્યાને લીધેલ છે. (૨) મુળખંડનું ક્ષેત્રફળ ડી.એસ.ઓ. રેકર્ડ કાયમ કર્યાં મુજબનું ધ્યાને લીધેલ છે. (૩) અંતિમ ખંડની જમીનમાં માલિકોનાં હક્ક/હિસ્સા તેઓની મુળખંડની જમીનોના હક્ક/હિસ્સાનાં પ્રમાણ મુજબ રહેશે. (૪) જમીન માલિકોનાં મુળખંડમાના પોતાના હિસ્સાના પ્રમાણમાં વળતરની રકમ લેવાની તથા અંતિમખંડમાં તેઓની હિસ્સાના પ્રમાણમાં ફાળાની રકમ ભરવાની રહેશે.
			કુલ	૬૦	૮૭૦૧	૨૬૨૩૫૩૬૦	૨૬૨૩૫૩૬૦	૬૦	૫૨૨૧	૧૭૫૪૨૫૬૦	૧૭૫૪૨૫૬૦	૫૨૪૨૪૦૬૧	૫૨૪૨૪૦૬૧	-૧૧૬૯૨૮૦૦	૩૪૮૮૧૫૦૧	૧૭૪૪૦૭૫૧	૦	૫૭૪૭૯૫૧		
૯૧.	૧. શ્રીમાન શીવાલાલ નાથાભાઈ	જુની શરત	૨૫૮																	(૧) મુળખંડની માલિકી ૭/૧ રમુજબ ધ્યાને લીધેલ છે. (૨) મુળખંડનું ક્ષેત્રફળ ડી.એસ.ઓ. રેકર્ડ કાયમ કર્યાં મુજબનું ધ્યાને લીધેલ છે. (૩) અંતિમ ખંડની જમીનમાં માલિકોનાં હક્ક/હિસ્સા તેઓની મુળખંડની જમીનોના હક્ક/હિસ્સાનાં પ્રમાણ મુજબ રહેશે. (૪) જમીન માલિકોનાં મુળખંડમાના પોતાના હિસ્સાના પ્રમાણમાં વળતરની રકમ લેવાની તથા અંતિમખંડમાં તેઓની હિસ્સાના પ્રમાણમાં ફાળાની રકમ ભરવાની રહેશે.
			કુલ	૬૧	૭૫૮૮	૨૫૪૯૫૬૮૦	૨૫૪૯૫૬૮૦	૬૧	૪૫૫૩	૧૫૨૯૮૦૮૦	૧૫૨૯૮૦૮૦	૪૭૯૩૩૯૮૪	૪૭૯૩૩૯૮૪	-૧૦૧૯૭૬૦૦	૩૨૬૩૫૯૦૪	૧૬૩૧૭૯૫૨	૦	૬૧૨૦૩૫૨		

નમુની 'એફ'
[નિયમ ૨૧ અને ૩૫]
મુસદ્દા રૂપ નગર રચના યોજના નં. ૫૫ ખોખડેળ
પુન: વહેંચણી અને મૂલ્યાંકન પત્રક
ગુજરાત નગર રચના અને શહેરી વિકાસ અધિનિયમ-૧૯૭૬ ની કલમ-૪૨ (૧) હેઠળની પ્રસિદ્ધિ
રાજકોટ શહેરી વિકાસ સત્તામંડળ - રાજકોટ

અવ. નંબર	માલિકનું નામ	સત્તા પ્રકાર	રે. સર્વે નંબર/સિટિયસ નંબર	મુળ પ્લોટ				આખરી પ્લોટ				આપવાનો ક્ષણ(+/-) વળતર(-)	વધેલી કિંમત	ફાળાની ટકાવારી	આપવાની ક્ષણ (+/-)	ચોખ્ખી માંગણી	ટિપ્પણી			
				નંબર	ક્ષેત્રફળ (ચો.મી.)માં	મૂલ્ય રૂપીયામાં		નંબર	ક્ષેત્રફળ (ચો.મી.)	મૂલ્ય રૂપીયામાં										
						બાંધકામોનાં મૂલ્ય સિવાય રૂ. પે.	બાંધકામો સહીત રૂ. પે.			મૂલ્ય રૂપીયામાં અવિકસિત	મૂલ્ય રૂપીયામાં વિકસિત કિંમત									
૧	૨	૩	૩(ક)	૪	૫	૬(ક)	૬(ખ)	૭	૮	૯(ક)	૯(ખ)	૧૦(ક)	૧૦(ખ)	૧૧	૧૨	૧૩	૧૪	૧૫	૧૬	
૯૮.	૧. જયદીપ દિનેશભાઈ તંતી ૨. મંજુલાબેન ઉકાભાઈ સમિયા ૩. ચાંદનીબેન ઉકાભાઈ સમિયા વા/ઓ જીએસકુમાર ગોર ૪. મોનીકાબેન ઉકાભાઈ સમિયા વા/ઓ યશકુમાર માકડીયા ૫. અનુલભાઈ ઉકાભાઈ સમિયા	જુની શરત	૨૬૦/૨																	(૧) મુળખંડની માલિકી ૭/૧ રમુજબ ધ્યાને લીધેલ છે. (૨) મુળખંડનું ક્ષેત્રફળ ડી.એસ.ઓ. રેકર્ડ કાયમ કર્યાં મુજબ પૈકી નું ધ્યાને લીધેલ છે. (૩) અંતિમ ખંડની જમીનમાં માલિકોનાં હક્ક/હિસ્સા તેઓની મુળખંડની જમીનોના હક્ક/હિસ્સાનાં પ્રમાણ મુજબ રહેશે. (૪) જમીન માલિકોનાં મુળખંડમાના પોતાના હિસ્સાના પ્રમાણમાં વળતરની રકમ લેવાની તથા અંતિમખંડમાં તેઓની હિસ્સાના પ્રમાણમાં ફાળાની રકમ ભરવાની રહેશે.
			કુલ	૬૭/૨	૧૨૧૪૧	૪૬૬૨૧૪૪૦	૪૬૬૨૧૪૪૦	૬૭/૨	૭૨૮૫	૨૩૬૭૪૪૦૦	૨૩૬૭૪૪૦૦	૮૩૫૯૫૩૭૫	૮૩૫૯૫૩૭૫	-૧૮૬૪૭૦૪૦	૫૫૬૨૦૯૭૫	૨૩૮૧૦૪૮૮	૦	૯૧૬૩૪૪૮		
૯૯.	૧. શ્રી લાલુબેન શીવાભાઈ ખુંટ ૨. વિજયભાઈ શીવાભાઈ ખુંટ ૩. નિલેશભાઈ શીવાભાઈ ખુંટ ૪. વિલ્પાબેન શીવાભાઈ ખુંટ વા/ઓ દેવેન્દ્રભાઈ સમીયા	જુની શરત	૨૬૦/૩																	(૧) મુળખંડની માલિકી ૭/૧ રમુજબ ધ્યાને લીધેલ છે. (૨) મુળખંડનું ક્ષેત્રફળ ડી.એસ.ઓ. રેકર્ડ કાયમ કર્યાં મુજબનું ધ્યાને લીધેલ છે. (૩) અંતિમ ખંડની જમીનમાં માલિકોનાં હક્ક/હિસ્સા તેઓની મુળખંડની જમીનોના હક્ક/હિસ્સાનાં પ્રમાણ મુજબ રહેશે. (૪) જમીન માલિકોનાં મુળખંડમાના પોતાના હિસ્સાના પ્રમાણમાં વળતરની રકમ લેવાની તથા અંતિમખંડમાં તેઓની હિસ્સાના પ્રમાણમાં ફાળાની રકમ ભરવાની રહેશે.
			કુલ	૬૭/૩	૬૧૫૩	૨૩૬૨૭૫૨૦	૨૩૬૨૭૫૨૦	૬૭/૩	૩૬૯૨	૧૪૧૭૭૨૮૦	૧૪૧૭૭૨૮૦	૪૪૪૨૨૧૪૪	૪૪૪૨૨૧૪૪	-૬૪૫૦૨૪૦	૩૦૨૪૪૮૬૪	૧૫૧૨૨૪૩૨	૦	૫૬૭૨૧૯૨		
૧૦૦.	૧. શ્રી સરકાર રોડ કપાલનું ખાતું	જુની શરત	૨૬૦/૫																	(૧) મુળખંડની માલિકી ૭/૧ રમુજબ ધ્યાને લીધેલ છે. (૨) મુળખંડનું ક્ષેત્રફળ ડી.એસ.ઓ. રેકર્ડ કાયમ કર્યાં મુજબનું ધ્યાને લીધેલ છે. (૩) અંતિમ ખંડની જમીનમાં માલિકોનાં હક્ક/હિસ્સા તેઓની મુળખંડની જમીનોના હક્ક/હિસ્સાનાં પ્રમાણ મુજબ રહેશે. (૪) જમીન માલિકોનાં મુળખંડમાના પોતાના હિસ્સાના પ્રમાણમાં વળતરની રકમ લેવાની તથા અંતિમખંડમાં તેઓની હિસ્સાના પ્રમાણમાં ફાળાની રકમ ભરવાની રહેશે. (૫) રસ્તાનો ઉપયોગ ચાલુ રાખવામાં આવેલ છે.
			કુલ	૬૭/૫	૩૦૪	૦	૦	૬૭/૫	૩૦૪	૦	૦	૦	૦	૦	૦	૦	૦	૦	૦	
૧૦૧.	૧. ભાવનાબેન બાબુભાઈ દેસાઈ	જુની શરત	૨૬૧/૧/૨૧ પેકી																	(૧) મુળખંડની માલિકી ૭/૧ રમુજબ ધ્યાને લીધેલ છે. (૨) મુળખંડનું ક્ષેત્રફળ ડી.એસ.ઓ. રેકર્ડ કાયમ કર્યાં મુજબ પૈકીનું ધ્યાને લીધેલ છે. (૩) અંતિમ ખંડની જમીનમાં માલિકોનાં હક્ક/હિસ્સા તેઓની મુળખંડની જમીનોના હક્ક/હિસ્સાનાં પ્રમાણ મુજબ રહેશે. (૪) જમીન માલિકોનાં મુળખંડમાના પોતાના હિસ્સાના પ્રમાણમાં વળતરની રકમ લેવાની તથા અંતિમખંડમાં તેઓની હિસ્સાના પ્રમાણમાં ફાળાની રકમ ભરવાની રહેશે.
			કુલ	૬૮/૧	૩૮૭	૧૪૮૬૦૮૦	૧૪૮૬૦૮૦	૬૮/૧	૨૩૨	૮૯૦૮૮૦	૮૯૦૮૮૦	૨૫૮૪૭૧૨	૨૫૮૪૭૧૨	-૫૯૫૨૦૦	૧૬૯૩૮૩૨	૮૪૬૯૧૬	૦	૨૫૧૭૧૬		
૧૦૨.	૧. શ્રીમાન બાબુભાઈ શીવાભાઈ દેસાઈ ૨. ભાવનાબેન બાબુભાઈ દેસાઈ ૩. અંકિતાબેન બાબુભાઈ દેસાઈ વા/ઓ મિલનભાઈ ડાંગરિયા	જુની શરત	૨૬૧/૧/૨૨ પેકી																	(૧) મુળખંડની માલિકી ૭/૧ રમુજબ ધ્યાને લીધેલ છે. (૨) મુળખંડનું ક્ષેત્રફળ ડી.એસ.ઓ. રેકર્ડ કાયમ કર્યાં મુજબ પૈકી નું ધ્યાને લીધેલ છે. (૩) અંતિમ ખંડની જમીનમાં માલિકોનાં હક્ક/હિસ્સા તેઓની મુળખંડની જમીનોના હક્ક/હિસ્સાનાં પ્રમાણ મુજબ રહેશે. (૪) જમીન માલિકોનાં મુળખંડમાના પોતાના હિસ્સાના પ્રમાણમાં વળતરની રકમ લેવાની તથા અંતિમખંડમાં તેઓની હિસ્સાના પ્રમાણમાં ફાળાની રકમ ભરવાની રહેશે.
			કુલ	૬૮/૨	૬૦૧૫	૨૩૦૬૭૬૦૦	૨૩૦૬૭૬૦૦	૬૮/૨	૩૬૦૯	૧૩૮૫૮૫૬૦	૧૩૮૫૮૫૬૦	૪૫૪૩૩૭૦૧	૪૫૪૩૩૭૦૧	-૯૨૩૯૦૪૦	૩૧૫૭૫૧૪૧	૧૫૭૮૭૫૭૧	૦	૬૫૪૮૫૩૧		
૧૦૩.	૧. વલ્લભભાઈ નાથાભાઈ વીરડીયા ૨. સમજુબેન વલ્લભભાઈ વીરડીયા ૩. ભાવેશ વલ્લભભાઈ વીરડીયા	જુની શરત	૨૬૧/૧/૩ પેકી																	(૧) મુળખંડની માલિકી ૭/૧ રમુજબ ધ્યાને લીધેલ છે. (૨) મુળખંડનું ક્ષેત્રફળ ડી.એસ.ઓ. રેકર્ડ કાયમ કર્યાં મુજબ પૈકી નું ધ્યાને લીધેલ છે. (૩) અંતિમ ખંડની જમીનમાં માલિકોનાં હક્ક/હિસ્સા તેઓની મુળખંડની જમીનોના હક્ક/હિસ્સાનાં પ્રમાણ મુજબ રહેશે. (૪) જમીન માલિકોનાં મુળખંડમાના પોતાના હિસ્સાના પ્રમાણમાં વળતરની રકમ લેવાની તથા અંતિમખંડમાં તેઓની હિસ્સાના પ્રમાણમાં ફાળાની રકમ ભરવાની રહેશે.
			કુલ	૬૯	૬૦૩	૨૩૧૫૫૨૦	૨૩૧૫૫૨૦	૬૯	૩૬૨	૧૩૯૦૦૮૦	૧૩૯૦૦૮૦	૪૦૩૩૦૪૨	૪૦૩૩૦૪૨	-૯૨૫૪૪૦	૨૬૪૨૯૬૨	૧૩૨૧૪૮૧	૦	૩૯૬૦૪૧		
૧૦૪.	૧. પૂર્વિત દિનેશભાઈ દેસાઈ	જુની શરત	૨૬૧/૧/૪ પેકી																	(૧) મુળખંડની માલિકી ૭/૧ રમુજબ ધ્યાને લીધેલ છે. (૨) મુળખંડનું ક્ષેત્રફળ ડી.એસ.ઓ. રેકર્ડ કાયમ કર્યાં મુજબ પૈકી નું ધ્યાને લીધેલ છે. (૩) અંતિમ ખંડની જમીનમાં માલિકોનાં હક્ક/હિસ્સા તેઓની મુળખંડની જમીનોના હક્ક/હિસ્સાનાં પ્રમાણ મુજબ રહેશે. (૪) જમીન માલિકોનાં મુળખંડમાના પોતાના હિસ્સાના પ્રમાણમાં વળતરની રકમ લેવાની તથા અંતિમખંડમાં તેઓની હિસ્સાના પ્રમાણમાં ફાળાની રકમ ભરવાની રહેશે.
			કુલ	૭૦	૮૬૦૦	૩૩૦૨૪૦૦૦	૩૩૦૨૪૦૦૦	૭૦	૫૧૬૦	૧૯૮૧૪૪૦૦	૧૯૮૧૪૪૦૦	૬૪૯૫૯૨૪૦	૬૪૯૫૯૨૪૦	-૧૩૨૦૬૬૦૦	૪૫૧૪૪૮૪૦	૨૨૫૭૨૪૨૦	૦	૯૩૬૨૮૨૦		
૧૦૫.	૧. વર્ષાબેન દિનેશભાઈ દેસાઈ	જુની શરત	૨૬૧/૧/૫/ખ																	(૧) મુળખંડની માલિકી ૭/૧ રમુજબ ધ્યાને લીધેલ છે. (૨) મુળખંડનું ક્ષેત્રફળ ડી.એસ.ઓ. રેકર્ડ કાયમ કર્યાં મુજબનું ધ્યાને લીધેલ છે. (૩) અંતિમ ખંડની જમીનમાં માલિકોનાં હક્ક/હિસ્સા તેઓની મુળખંડની જમીનોના હક્ક/હિસ્સાનાં પ્રમાણ મુજબ રહેશે. (૪) જમીન માલિકોનાં મુળખંડમાના પોતાના હિસ્સાના પ્રમાણમાં વળતરની રકમ લેવાની તથા અંતિમખંડમાં તેઓની હિસ્સાના પ્રમાણમાં ફાળાની રકમ ભરવાની રહેશે.
			કુલ	૭૧	૬૬૦૧	૨૫૩૪૭૮૪૦	૨૫૩૪૭૮૪૦	૭૧	૩૯૬૧	૧૫૨૧૦૨૪૦	૧૫૨૧૦૨૪૦	૪૭૬૫૮૭૫૨	૪૭૬૫૮૭૫૨	-૧૦૧૩૭૬૦૦	૩૨૪૪૮૫૧૨	૧૬૨૨૪૨૫૬	૦	૬૦૮૬૬૫૬		
૧૦૬.	૧. વર્ષાબેન દિનેશભાઈ દેસાઈ	જુની શરત	૨૬૧/૧/૫/બ																	(૧) મુળખંડની માલિકી ૭/૧ રમુજબ ધ્યાને લીધેલ છે. (૨) મુળખંડનું ક્ષેત્રફળ ડી.એસ.ઓ. રેકર્ડ કાયમ કર્યાં મુજબનું ધ્યાને લીધેલ છે. (૩) અંતિમ ખંડની જમીનમાં માલિકોનાં હક્ક/હિસ્સા તેઓની મુળખંડની જમીનોના હક્ક/હિસ્સાનાં પ્રમાણ મુજબ રહેશે. (૪) જમીન માલિકોનાં મુળખંડમાના પોતાના હિસ્સાના પ્રમાણમાં વળતરની રકમ લેવાની તથા અંતિમખંડમાં તેઓની હિસ્સાના પ્રમાણમાં ફાળાની રકમ ભરવાની રહેશે.
			કુલ	૭૨	૧૪૯૩	૫૭૩૩૧૨૦	૫૭૩૩૧૨૦	૭૨	૮૯૬	૩૪૪૦૬૪૦	૩૪૪૦૬૪૦	૧૦૭૮૦૬૭૨	૧૦૭૮૦૬૭૨	-૨૨૯૨૪૮૦	૭૩૪૦૦૩૨	૩૬૭૦૦૧૬	૦	૧૩૭૭૫૩૬		
૧૦૭.	૧. હેમીબેન હરિભાઈ દેસાઈ	જુની શરત	૨૬૧/૧/૬																	(૧) મુળખંડની માલિકી ૭/૧ રમુજબ ધ્યાને લીધેલ છે. (૨) મુળખંડનું ક્ષેત્રફળ ડી.એસ.ઓ. રેકર્ડ કાયમ કર્યાં મુજબનું ધ્યાને લીધેલ છે. (૩) અંતિમ ખંડની જમીનમાં માલિકોનાં હક્ક/હિસ્સા તેઓની મુળખંડની જમીનોના હક્ક/હિસ્સાનાં પ્રમાણ મુજબ રહેશે. (૪) જમીન માલિકોનાં મુળખંડમાના પોતાના હિસ્સાના પ્રમાણમાં વળતરની રકમ લેવાની તથા અંતિમખંડમાં તેઓની હિસ્સાના પ્રમાણમાં ફાળાની રકમ ભરવાની રહેશે.
			કુલ	૭૩	૧૨૧૪૧	૪૬૬૨૧૪૪૦	૪૬૬૨૧૪૪૦	૭૩	૭૨૮૫	૨૩૬૭૪૪૦૦	૨૩૬૭૪૪૦૦	૮૭૬૫૩૧૨૦	૮૭૬૫૩૧૨૦	-૧૮૬૪૭૦૪૦	૫૬૬૭૮૭૨૦	૨૯૮૩૯૩૬૦	૦	૧૧૧૯૨૩૨૦		
૧૦૮.	૧. પૂર્વિત દિનેશભાઈ દેસાઈ	જુની શરત	૨૬૧/૨																	(૧) મુળખંડની માલિકી ૭/૧ રમુજબ ધ્યાને લીધેલ છે. (૨) મુળખંડનું ક્ષેત્રફળ ડી.એસ.ઓ. રેકર્ડ કાયમ કર્યાં મુજબનું ધ્યાને લીધેલ છે. (૩) અંતિમ ખંડની જમીનમાં માલિકોનાં હક્ક/હિસ્સા તેઓની મુળખંડની જમીનોના હક્ક/હિસ્સાનાં પ્રમાણ મુજબ રહેશે. (૪) જમીન માલિકોનાં મુળખંડમાના પોતાના હિસ્સાના પ્રમાણમાં વળતરની રકમ લેવાની તથા અંતિમખંડમાં તેઓની હિસ્સાના પ્રમાણમાં ફાળાની રકમ ભરવાની રહેશે.
			કુલ	૭૪	૬૦૭	૨૦૩૯૫૨૦	૨૦૩૯૫૨૦	૭૪	૩૬૪	૧૨૨૩૦૪૦	૧૨૨૩૦૪૦	૩૫૪૮૨૭૨	૩૫૪૮૨૭૨	-૮૧૬૪૮૦	૨૩૨૫૨૩૨	૧૧૬૨૧૬	૦	૩૪૧૧૩૬		

નમુનો 'એફ'
[નિયમ ૨૧ અને ૩૫]
મુસદ્દા રૂપ નગર રચના યોજના નં. ૫૫ ખોખડેળ
પુનઃ વહેંચણી અને મૂલ્યાંકન પત્રક
ગુજરાત નગર રચના અને શહેરી વિકાસ અધિનિયમ-૧૯૭૬ ની કલમ-૪૨ (૧) હેઠળની પ્રસિદ્ધિ
રાજકોટ શહેરી વિકાસ સત્તામંડળ - રાજકોટ

અનુ. નંબર	માલિકનું નામ	સત્તા પ્રકાર	રે. સર્વે નંબર/સીટિંગ નંબર	મુળ પ્લોટ				આખરી પ્લોટ				આપવાનો ક્ષણ(+/-) વળતર(-)	વધેલી કિંમત	ફાળાની ટકાવારી	આપવાની ક્ષણ (+) ઉમેરો	ચોખ્ખી માંગણી	ટિપ્પણી				
				નંબર	ક્ષેત્રફળ (ચો.મી.)માં	મૂલ્ય રૂપિયામાં		નંબર	ક્ષેત્રફળ (ચો.મી.)	મૂલ્ય રૂપિયામાં											
						મૂલ્ય સિવાય રૂ. પૈ.	બાંધકામો સહીત રૂ. પૈ.			મૂલ્ય સિવાય રૂ. પૈ.	બાંધકામો સહીત રૂ. પૈ.							મૂલ્ય સિવાય રૂ. પૈ.	બાંધકામો સહીત રૂ. પૈ.		
૧	૨	૩	૩(ક)	૪	૫	૬(ક)	૬(ખ)	૭	૮	૯(ક)	૯(ખ)	૧૦(ક)	૧૦(ખ)	૧૧	૧૨	૧૩	૧૪	૧૫	૧૬		
૧૦૯.	૧.	શ્રીમાન પરબતભાઇ રણજીડભાઇ	જુની શરત	૨૬૨/૧ પૈકી																(૧) મુળખંડની માલિકી ૭/૧ રમુજબ ધ્યાને લીધેલ છે. (૨) મુળખંડનું ક્ષેત્રફળ ડી.એસ.ઓ. રેકર્ડ કાયમ કર્યા મુજબ પૈકી નું ધ્યાને લીધેલ છે. (૩) અંતિમ ખંડની જમીનમાં માલિકોનાં હક્ક/હિસ્સા તેઓની મુળખંડની જમીનોના હક્ક/હિસ્સાનાં પ્રમાણ મુજબ રહેશે. (૪) જમીન માલિકોનાં મુળખંડમાના પોતાના હિસ્સાના પ્રમાણમાં વળતરની રકમ લેવાની તથા અંતિમખંડમાં તેઓની હિસ્સાના પ્રમાણમાં ફાળાની રકમ ભરવાની રહેશે.	
				કુલ	૭૫/૧	૩૬૫	૧૨૨૬૪૦૦	૧૨૨૬૪૦૦	૭૫/૧	૨૧૯	૭૩૫૮૪૦	૭૩૫૮૪૦	૨૧૩૪૮૧૨	૨૧૩૪૮૧૨	-૪૬૦૫૬૦	૧૩૯૮૯૭૨	૬૯૯૪૮૬	૦	૨૦૮૯૨૬		
૧૧૦.	૧.	રેજનબેન ધીરજલાલ	જુની શરત	૨૬૨/૨બ પૈકી																(૧) મુળખંડની માલિકી ૭/૧ રમુજબ ધ્યાને લીધેલ છે. (૨) મુળખંડનું ક્ષેત્રફળ ડી.એસ.ઓ. રેકર્ડ કાયમ કર્યા મુજબ પૈકી નું ધ્યાને લીધેલ છે. (૩) અંતિમ ખંડની જમીનમાં માલિકોનાં હક્ક/હિસ્સા તેઓની મુળખંડની જમીનોના હક્ક/હિસ્સાનાં પ્રમાણ મુજબ રહેશે. (૪) જમીન માલિકોનાં મુળખંડમાના પોતાના હિસ્સાના પ્રમાણમાં વળતરની રકમ લેવાની તથા અંતિમખંડમાં તેઓની હિસ્સાના પ્રમાણમાં ફાળાની રકમ ભરવાની રહેશે.	
				કુલ	૭૫/૨	૧૦૭૬	૩૬૧૫૩૬૦	૩૬૧૫૩૬૦	૭૫/૨	૬૪૬	૨૧૭૦૫૬૦	૨૧૭૦૫૬૦	૭૧૧૬૩૩૬	૭૧૧૬૩૩૬	-૧૪૪૪૮૦૦	૪૬૪૫૭૭૬	૨૪૭૨૮૮૮	૦	૧૦૨૮૦૮૮		
૧૧૧.	૧.	રેજનબેન ધીરજલાલ	જુની શરત	૨૬૨/૨બ પૈકી																(૧) મુળખંડની માલિકી ૭/૧ રમુજબ ધ્યાને લીધેલ છે. (૨) મુળખંડનું ક્ષેત્રફળ ડી.એસ.ઓ. રેકર્ડ કાયમ કર્યા મુજબ પૈકી નું ધ્યાને લીધેલ છે. (૩) અંતિમ ખંડની જમીનમાં માલિકોનાં હક્ક/હિસ્સા તેઓની મુળખંડની જમીનોના હક્ક/હિસ્સાનાં પ્રમાણ મુજબ રહેશે. (૪) જમીન માલિકોનાં મુળખંડમાના પોતાના હિસ્સાના પ્રમાણમાં વળતરની રકમ લેવાની તથા અંતિમખંડમાં તેઓની હિસ્સાના પ્રમાણમાં ફાળાની રકમ ભરવાની રહેશે.	
				કુલ	૭૫/૩	૬૨	૨૦૮૩૨૦	૨૦૮૩૨૦	૭૫/૩	૩૭	૧૨૪૩૨૦	૧૨૪૩૨૦	૩૬૦૬૭૬	૩૬૦૬૭૬	-૮૪૦૦૦	૨૩૬૩૫૬	૧૧૮૧૭૮	૦	૩૪૧૭૮		
૧૧૨.	૧.	શ્રી સરકાર રોડ કપાતનું ખાતું	સરકારી પડતર	૨૬૨/૩ પૈકી																(૧) મુળખંડની માલિકી ૭/૧ રમુજબ ધ્યાને લીધેલ છે. (૨) મુળખંડનું ક્ષેત્રફળ ડી.એસ.ઓ. રેકર્ડ કાયમ કર્યા મુજબનું ધ્યાને લીધેલ છે. (૩) અંતિમ ખંડની જમીનમાં માલિકોનાં હક્ક/હિસ્સા તેઓની મુળખંડની જમીનોના હક્ક/હિસ્સાનાં પ્રમાણ મુજબ રહેશે. (૪) જમીન માલિકોનાં મુળખંડમાના પોતાના હિસ્સાના પ્રમાણમાં વળતરની રકમ લેવાની તથા અંતિમખંડમાં તેઓની હિસ્સાના પ્રમાણમાં ફાળાની રકમ ભરવાની રહેશે. (૫) રસ્તાનો ઉપયોગ ચાલુ રાખવામાં આવેલ છે.	
				કુલ	૭૫/૪	૭૩૨	૦	૦	૭૫/૪	૭૩૨	૦	૦	૦	૦	૦	૦	૦	૦	૦	૦	
૧૧૩.	૧.	શ્રી સરકાર રોડ કપાતનું ખાતું	સરકારી પડતર	૨૬૧/૧ પૈકી ૪																(૧) મુળખંડની માલિકી ૭/૧ રમુજબ ધ્યાને લીધેલ છે. (૨) મુળખંડનું ક્ષેત્રફળ ડી.એસ.ઓ. રેકર્ડ કાયમ કર્યા મુજબનું ધ્યાને લીધેલ છે. (૩) અંતિમ ખંડની જમીનમાં માલિકોનાં હક્ક/હિસ્સા તેઓની મુળખંડની જમીનોના હક્ક/હિસ્સાનાં પ્રમાણ મુજબ રહેશે. (૪) જમીન માલિકોનાં મુળખંડમાના પોતાના હિસ્સાના પ્રમાણમાં વળતરની રકમ લેવાની તથા અંતિમખંડમાં તેઓની હિસ્સાના પ્રમાણમાં ફાળાની રકમ ભરવાની રહેશે. (૫) રસ્તાનો ઉપયોગ ચાલુ રાખવામાં આવેલ છે.	
				કુલ	૭૬	૪૦૪૭	૦	૦	૭૬	૪૦૪૭	૦	૦	૦	૦	૦	૦	૦	૦	૦		
૧૧૪.	૧.	શ્રી સરકાર	સરકારી પડતર	૨૬૪ પૈકી																(૧) મુળખંડની માલિકી ૭/૧ રમુજબ ધ્યાને લીધેલ છે. (૨) મુળખંડનું ક્ષેત્રફળ ડી.એસ.ઓ. રેકર્ડ કાયમ કર્યા મુજબનું ધ્યાને લીધેલ છે. (૩) અંતિમ ખંડની જમીનમાં માલિકોનાં હક્ક/હિસ્સા તેઓની મુળખંડની જમીનોના હક્ક/હિસ્સાનાં પ્રમાણ મુજબ રહેશે. (૪) જમીન માલિકોનાં મુળખંડમાના પોતાના હિસ્સાના પ્રમાણમાં વળતરની રકમ લેવાની તથા અંતિમખંડમાં તેઓની હિસ્સાના પ્રમાણમાં ફાળાની રકમ ભરવાની રહેશે.	
				કુલ	૭૭/૧	૨૪૩૮૬	૯૩૬૪૨૨૪૦	૯૩૬૪૨૨૪૦	૭૭/૧	૧૪૬૩૨	૫૬૧૮૬૮૮૦	૫૬૧૮૬૮૮૦	૧૭૫૦૪૨૬૧૬	૧૭૫૦૪૨૬૧૬	-૩૭૪૫૫૩૬૦	૧૧૮૮૫૫૭૩૬	૫૯૪૨૭૮૬૮	૦	૨૧૯૭૨૫૦૮		
૧૧૫.		રસ્તા તથા ગાડા મારગની જમીન																		(૧) મુળખંડનું ક્ષેત્રફળ ડી.એસ.ઓ. રેકર્ડ કાયમ કર્યા મુજબનું ધ્યાને લીધેલ છે. (૨) રસ્તા તથા ગાડા મારગ જમીન હોય, ટી.પી. રસ્તામાં સદર જમીનને સચુકત રીતે આયોજનમાં લીધેલ હોય, અંતિમખંડ ફાળવેલ નથી.	
				કુલ	૭૭/૨	૧૪૨૩૩	૦	૦	૭૭/૨	૦	૦	૦	૦	૦	૦	૦	૦	૦	૦		
૧૧૬.	૧.	વૉકળો / નદી	નદી	૨૬૪ પૈકી																(૧) રસ્તામાં જતુ ક્ષેત્રફળ કપાત તરીકે દર્શાવેલ છે તથા પુલ/બોક્સ કલ્વર્ટ દ્વારા હયાત જળપ્રવાહ જાળવી રાખેલ છે.	
				કુલ	૭૮/૧	૫૦૫૮૩			૭૮/૧	૧૯૨૧૬											
					૭૮/૨	૧૧૯૭૨			૭૮/૨	૨૭૧૮૯											
					૭૮/૪			૭૮/૪	૩૦૩૩												
					૭૮/૫			૭૮/૫	૨૩૪૧												
				કુલ		૬૨૫૫૫	૦	૦		૫૬૪૭૯	૦	૦	૦	૦	૦	૦	૦	૦	૦		
				કુલ "A"	૧૧૭	૧૨૭૩૫૪૯	૪૧૮૯૪૧૦૯૦૦	૪૧૮૯૪૧૦૯૦૦	૧૨૩	૭૭૬૫૫	૨૫૧૩૬૩૩૭૬૦	૨૫૧૩૬૩૩૭૬૦	૭૭૯૦૯૭૮૨૭૪	૭૭૯૦૯૭૮૨૭૪	-૧૬૭૫૭૭૧૪૦	૫૨૭૭૩૪૪૫૧૪	૨૬૩૮૬૭૨૨૫૭	૦	૯૬૨૮૯૫૧૧૭		

નમુની 'એફ'
[નિયમ ૨૧ અને ૩૫]
મુસદ્દા રૂપ નગર રચના યોજના નં. ૫૫ ખોખડેળ
પુન: વહેંચણી અને મૂલ્યાંકન પત્રક
ગુજરાત નગર રચના અને શહેરી વિકાસ અધિનિયમ-૧૯૭૬ ની કલમ-૪૨ (૧) હેઠળની પ્રસિદ્ધિ
રાજકોટ શહેરી વિકાસ સત્તામંડળ - રાજકોટ

અનુ. નંબર	માલિકનું નામ	સત્તા પ્રકાર	રે. સર્વે નંબર / સીટિંગ નંબર	મુળ પ્લોટ				આખરી પ્લોટ				આપવાનો ક્ષણ(+) વળતર(-)	વધેલી કિંમત	કાળાની ટકાવારી	આપવાની ક્ષણ(+) કિંમત	ચોખ્ખી માંગણી	ટિપ્પણી
				નંબર	ક્ષેત્રફળ (ચો.મી.)	મૂલ્ય રૂપીયામાં		નંબર	ક્ષેત્રફળ (ચો.મી.)	મૂલ્ય રૂપીયામાં							
						બાંધકામોનાં મૂલ્ય સિવાય રૂ. પૈ.	બાંધકામો સહીત રૂ. પૈ.			બાંધકામોનાં મૂલ્ય સિવાય રૂ. પૈ.	બાંધકામો સહીત રૂ. પૈ.						

સમુચિત સત્તામંડળ (રાજકોટ શહેરી વિકાસ સત્તામંડળ) ને ફાળવેલ અંતિમખંડોની વિગત																	મુળખંડની માલિકી	મુજબ ધ્યાન
૧.	ગાર્ડન			૮૪	૮૦૦૦	૦	૦	૦	૦	૦	૦	૦	૦	૦	૦	૦	૧૦૦ % યોજના વિસ્તારને લાભદાયી	
૨.	ગાર્ડન			૮૫	૬૫૦૦	૦	૦	૦	૦	૦	૦	૦	૦	૦	૦	૧૦૦ % યોજના વિસ્તારને લાભદાયી		
૩.	ગાર્ડન			૮૬	૨૧૬૪	૦	૦	૦	૦	૦	૦	૦	૦	૦	૦	૧૦૦ % યોજના વિસ્તારને લાભદાયી		
૪.	ગાર્ડન			૮૭	૨૩૭૭	૦	૦	૦	૦	૦	૦	૦	૦	૦	૦	૧૦૦ % યોજના વિસ્તારને લાભદાયી		
૫.	ગાર્ડન			૮૮	૬૬૪	૦	૦	૦	૦	૦	૦	૦	૦	૦	૦	૧૦૦ % યોજના વિસ્તારને લાભદાયી		
૬.	ગાર્ડન			૮૯	૭૦૦૭	૦	૦	૦	૦	૦	૦	૦	૦	૦	૦	૧૦૦ % યોજના વિસ્તારને લાભદાયી		
૭.	ગાર્ડન			૯૦	૨૩૮૮	૦	૦	૦	૦	૦	૦	૦	૦	૦	૦	૧૦૦ % યોજના વિસ્તારને લાભદાયી		
૮.	ગાર્ડન			૯૧	૫૧૦૧	૦	૦	૦	૦	૦	૦	૦	૦	૦	૦	૧૦૦ % યોજના વિસ્તારને લાભદાયી		
૯.	ગાર્ડન			૯૨	૪૦૦૦	૦	૦	૦	૦	૦	૦	૦	૦	૦	૦	૧૦૦ % યોજના વિસ્તારને લાભદાયી		
				કુલ	૯	૪૧૬૩૦	૦	૦	૦	૦	૦	૦	૦	૦	૦	૦		
૧.	અર્બન ડ્રોસ્ટ			૯૦	૪૧૬૮	૦	૦	૦	૦	૦	૦	૦	૦	૦	૦	૦	૧૦૦ % યોજના વિસ્તારને લાભદાયી	
				કુલ	૧	૪૧૬૮	૦	૦	૦	૦	૦	૦	૦	૦	૦	૦		
૧.	એસ.ઈ.ડબલ્યુ.એસ.એચ.			૭૯	૬૬૫૮	૩૦૧૧૨૬૬૨	૩૦૧૧૨૬૬૨	૮૭૩૬૬૮૨૪	૮૭૩૬૬૮૨૪	૩૦૧૧૨૬૬૨	૫૭૨૫૩૮૩૨	૨૮૬૨૬૬૧૬	૦	૫૮૭૬૬૬૦૮	૧૦ % યોજના વિસ્તારને લાભદાયી			
૨.	એસ.ઈ.ડબલ્યુ.એસ.એચ.			૮૭	૨૫૫૫	૭૭૦૭૫૬૨	૭૭૦૭૫૬૨	૨૨૪૨૬૨૫૧૮	૨૨૪૨૬૨૫૧૮	૭૭૦૭૫૬૨	૧૪૬૮૪૪૨૫	૭૩૪૬૨૪૬૩	૦	૧૫૦૮૦૦૦૫૫	૧૦ % યોજના વિસ્તારને લાભદાયી			
૩.	એસ.ઈ.ડબલ્યુ.એસ.એચ.			૮૮	૫૨૫૧૯	૪૦૫૬૧૯૮૧	૪૦૫૬૧૯૮૧	૧૧૭૬૮૨૪૭૬	૧૧૭૬૮૨૪૭૬	૪૦૫૬૧૯૮૧	૭૭૧૨૪૪૬	૩૮૫૬૦૨૪૭	૦	૭૬૧૨૨૨૨૯	૧૦ % યોજના વિસ્તારને લાભદાયી			
૪.	એસ.ઈ.ડબલ્યુ.એસ.એચ.			૧૦૧	૭૧૧૭	૨૧૫૨૧૮૦૮	૨૧૫૨૧૮૦૮	૬૨૪૪૧૨૨૨	૬૨૪૪૧૨૨૨	૨૧૫૨૧૮૦૮	૪૦૬૧૬૪૪	૨૦૪૫૬૭૦૬	૦	૪૧૬૮૧૫૧૫	૧૦ % યોજના વિસ્તારને લાભદાયી			
				કુલ	૪	૫૫૧૫૯	૧૬૯૫૦૪૩૭૪	૧૬૯૫૦૪૩૭૪	૪૯૧૭૮૩૦૩૯	૪૯૧૭૮૩૦૩૯	૧૬૯૫૦૪૩૭૪	૩૨૨૨૭૮૬૫૫	૧૬૧૧૩૬૩૩૩	૦	૩૩૦૬૪૩૦૦૬			
૧.	પાર્કિંગ			૯૭	૩૮૫૫	૬૯૮૮૭૮	૬૯૮૮૭૮	૨૦૧૩૧૪૬૪	૨૦૧૩૧૪૬૪	૬૯૮૮૭૮	૧૩૧૬૭૩૦	૬૫૬૬૫૫	૦	૧૩૫૩૫૧૩૯	૫૦ % યોજના વિસ્તારને લાભદાયી			
૨.	પાર્કિંગ			૧૧૦	૫૦૯૫	૬૭૮૬૨૪૦	૬૭૮૬૨૪૦	૨૮૬૨૮૧૮	૨૮૬૨૮૧૮	૬૭૮૬૨૪૦	૧૮૬૦૬૫૭૮	૬૩૦૩૨૮૯	૦	૧૯૦૮૮૫૨૯	૫૦ % યોજના વિસ્તારને લાભદાયી			
૩.	પાર્કિંગ			૧૧૪	૪૭૬૬	૮૬૩૨૮૦૦	૮૬૩૨૮૦૦	૨૫૦૪૬૩૪૩	૨૫૦૪૬૩૪૩	૮૬૩૨૮૦૦	૧૬૧૩૫૪૩	૮૨૦૬૭૭૧	૦	૧૬૮૯૫૭૧	૫૦ % યોજના વિસ્તારને લાભદાયી			
				કુલ	૩	૧૩૭૪૮	૨૫૩૫૭૮૨૪	૨૫૩૫૭૮૨૪	૭૩૫૭૦૬૫૫	૭૩૫૭૦૬૫૫	૨૫૩૫૭૮૨૪	૪૮૨૧૨૮૩૧	૨૪૧૦૬૪૧૫	૦	૪૯૪૬૪૨૩૯			
૧.	સેલ ફોર રેસીડેન્સીયલ			૮૩	૬૦૭૩	૨૭૪૩૭૩૮૭	૨૭૪૩૭૩૮૭	૭૬૦૪૦૬૧	૭૬૦૪૦૬૧	૨૭૪૩૭૩૮૭	૫૨૧૬૬૭૭૪	૨૬૦૮૩૩૫૨	૦	૫૩૫૨૦૭૩૯	૧૦ % યોજના વિસ્તારને લાભદાયી			
૨.	સેલ ફોર રેસીડેન્સીયલ			૯૩	૧૩૭૬૦	૪૪૫૮૩૪૦૪	૪૪૫૮૩૪૦૪	૧૨૬૩૪૬૮૩૧	૧૨૬૩૪૬૮૩૧	૪૪૫૮૩૪૦૪	૪૪૫૬૬૪૨૭	૪૨૩૮૩૨૧૩	૦	૮૬૬૬૬૬૧	૧૦ % યોજના વિસ્તારને લાભદાયી			
૩.	સેલ ફોર રેસીડેન્સીયલ			૯૬	૭૮૧૯	૨૫૩૩૧૬૭૨	૨૫૩૩૧૬૭૨	૭૩૪૬૫૬૫૨	૭૩૪૬૫૬૫૨	૨૫૩૩૧૬૭૨	૪૮૧૬૩૬૭૯	૨૪૦૮૮૪૦	૦	૪૬૪૩૮૧૨	૧૦ % યોજના વિસ્તારને લાભદાયી			
૪.	સેલ ફોર રેસીડેન્સીયલ			૧૦૬	૩૬૬૪	૧૨૬૬૧૬૨૦	૧૨૬૬૧૬૨૦	૩૬૭૬૦૨૮	૩૬૭૬૦૨૮	૧૨૬૬૧૬૨૦	૨૪૦૪૧૦૮	૧૨૦૩૭૦૪	૦	૨૪૬૬૮૬૭૪	૧૦ % યોજના વિસ્તારને લાભદાયી			
૫.	સેલ ફોર રેસીડેન્સીયલ			૧૧૧	૨૩૩૪	૮૦૬૬૩૦૪	૮૦૬૬૩૦૪	૨૩૪૦૨૭૬૮	૨૩૪૦૨૭૬૮	૮૦૬૬૩૦૪	૭૬૬૬૨૩૨	૧૫૭૩૪૫૩૬	૦	૧૫૭૩૪૫૩૬	૧૦ % યોજના વિસ્તારને લાભદાયી			
૬.	સેલ ફોર રેસીડેન્સીયલ			૧૧૨	૨૬૨૯	૧૮૨૩૬૬૫૬	૧૮૨૩૬૬૫૬	૫૨૯૧૦૮૭૯	૫૨૯૧૦૮૭૯	૧૮૨૩૬૬૫૬	૩૪૬૭૩૬૨૪	૧૭૩૩૬૬૬૨	૦	૩૫૫૭૩૬૧૭	૧૦ % યોજના વિસ્તારને લાભદાયી			
				કુલ	૬	૪૨૨૭૮	૧૩૬૩૧૭૬૪૩	૧૩૬૩૧૭૬૪૩	૩૬૫૪૬૬૨૪૯	૩૬૫૪૬૬૨૪૯	૧૩૬૩૧૭૬૪૩	૨૫૬૧૮૩૦૬	૧૨૬૫૬૦૬૫૩	૦	૨૬૫૬૦૮૫૬૬			
૧.	સેલ ફોર કોમર્શીયલ			૮૧	૩૮૧૦	૧૨૩૪૪૫૩૦	૧૨૩૪૪૫૩૦	૩૫૮૧૫૧૮૪	૩૫૮૧૫૧૮૪	૧૨૩૪૪૫૩૦	૨૩૪૭૦૬૫૪	૧૧૭૩૫૩૨૭	૦	૨૪૦૭૮૮૫૭	૧૦ % યોજના વિસ્તારને લાભદાયી			
૨.	સેલ ફોર કોમર્શીયલ			૮૨	૬૮૪૫	૨૨૧૭૭૮૦૦	૨૨૧૭૭૮૦૦	૬૪૩૪૪૪૫૧	૬૪૩૪૪૪૫૧	૨૨૧૭૭૮૦૦	૪૨૧૬૬૬૫૧	૨૧૦૮૩૩૨૬	૦	૪૩૨૬૧૧૨૬	૧૦ % યોજના વિસ્તારને લાભદાયી			
૩.	સેલ ફોર કોમર્શીયલ			૮૬	૭૪૮૩	૨૨૬૨૮૩૮૦	૨૨૬૨૮૩૮૦	૬૫૬૫૧૭૨૦	૬૫૬૫૧૭૨૦	૨૨૬૨૮૩૮૦	૪૩૦૨૩૪૦	૨૧૫૧૧૬૭૦	૦	૪૪૧૪૦૦૫૦	૧૦ % યોજના વિસ્તારને લાભદાયી			
૪.	સેલ ફોર કોમર્શીયલ			૯૨	૨૫૪૭	૮૨૫૨૨૮૦	૮૨૫૨૨૮૦	૨૩૯૪૨૩૪૦	૨૩૯૪૨૩૪૦	૮૨૫૨૨૮૦	૧૫૬૬૦૦૬૦	૭૮૪૫૦૩૦	૦	૧૬૦૬૭૩૧૦	૧૦ % યોજના વિસ્તારને લાભદાયી			
૫.	સેલ ફોર કોમર્શીયલ			૯૫	૨૧૧૮	૭૬૧૪૪૩૨	૭૬૧૪૪૩૨	૨૨૦૬૧૭૫૨	૨૨૦૬૧૭૫૨	૭૬૧૪૪૩૨	૭૩૩૮૬૬૦	૪૪૪૩૦૮૨	૦	૧૪૮૫૩૦૮૨	૧૦ % યોજના વિસ્તારને લાભદાયી			
૬.	સેલ ફોર કોમર્શીયલ			૧૦૦	૭૩૬૮	૨૨૨૭૬૬૨૨	૨૨૨૭૬૬૨૨	૬૪૬૩૬૮૬૮	૬૪૬૩૬૮૬૮	૨૨૨૭૬૬૨૨	૪૨૩૬૦૨૪૬	૨૧૧૮૦૧૨૩	૦	૪૩૪૫૬૭૪૫	૧૦ % યોજના વિસ્તારને લાભદાયી			
૭.	સેલ ફોર કોમર્શીયલ			૧૦૩	૭૭૬૮	૨૩૫૮૧૪૨૪	૨૩૫૮૧૪૨૪	૬૮૪૧૬૭૬૮	૬૮૪૧૬૭૬૮	૨૩૫૮૧૪૨૪	૪૪૩૫૩૬૨	૨૨૪૪૧૭૮૧	૦	૪૫૬૬૬૬૦૫	૧૦ % યોજના વિસ્તારને લાભદાયી			
૮.	સેલ ફોર કોમર્શીયલ			૧૦૫	૮૩૪૮	૨૮૮૪૮૯૬૦	૨૮૮૪૮૯૬૦	૮૩૬૬૬૪૮૮	૮૩૬૬૬૪૮૮	૨૮૮૪૮૯૬૦	૫૪૮૫૦૫૨૮	૨૭૪૨૫૨૬૪	૦	૫૬૨૭૪૨૨૪	૧૦ % યોજના વિસ્તારને લાભદાયી			
૯.	સેલ ફોર કોમર્શીયલ			૧૦૮	૬૬૭૭	૧૩૭૪૩૭૬૬	૧૩૭૪૩૭૬૬	૩૬૮૭૪૮૪૭	૩૬૮૭૪૮૪૭	૧૩૭૪૩૭૬૬	૨૬૧૩૧૦૬૧	૧૩૦૬૫૫૩૦	૦	૨૬૮૦૬૩૧૭	૧૦ % યોજના વિસ્તારને લાભદાયી			
૧૦.	સેલ ફોર કોમર્શીયલ			૧૧૬	૬૩૭૦	૧૬૨૬૨૮૮૦	૧૬૨૬૨૮૮૦	૫૫૮૮૭૩૬૪	૫૫૮૮૭૩૬૪	૧૬૨૬૨૮૮૦	૩૬૬૨૪૫૧૪	૧૮૩૧૨૨૫૭	૦	૩૭૫૫૧૩૭	૧૦ % યોજના વિસ્તારને લાભદાયી			
				કુલ	૧૦	૫૭૦૬૩	૧૮૦૭૪૦૬૫	૧૮૦૭૪૦૬૫	૫૨૪૩૬૩૮૨૯	૫૨૪૩૬૩૮૨૯	૧૮૦૭૪૦૬૫	૩૪૩૬૨૬૭૪	૧૭૧૮૧૪૮૬૭	૦	૩૫૨૫૪૮૬૬૨			
૧.	સોશીયલ ઈન્ફ્રાસ્ટ્રક્ચર			૮૦	૫૨૧૦	૮૭૫૨૩૮૦	૮૭૫૨૩૮૦	૨૫૩૬૩૨૮૦	૨૫૩૬૩૨૮૦	૮૭૫૨૩૮૦	૫૬૬૪૦૬૦૦	૮૩૨૦૪૫૦	૦	૧૭૦૭૮૩૦	૫૦ % યોજના વિસ્તારને લાભદાયી			
૨.	સોશીયલ ઈન્ફ્રાસ્ટ્રક્ચર			૯૮	૬૨૮૧	૧૦૫૫૨૦૮૦	૧૦૫૫૨૦૮૦	૩૦૬૧૪૭૫૦	૩૦૬૧૪૭૫૦	૧૦૫૫૨૦૮૦	૨૦૦૬૨૬૭૦	૧૦૦૩૧૩૩૫	૦	૨૦૫૮૩૪૧૫	૫૦ % યોજના વિસ્તારને લાભદાયી			
૩.	સોશીયલ ઈન્ફ્રાસ્ટ્રક્ચર			૧૦૨	૧૨૬૮૪	૨૨૮૩૧૨૦૦	૨૨૮૩૧૨૦૦	૬૬૨૪૦૧૬૧	૬૬૨૪૦૧૬૧	૨૨૮૩૧૨૦૦	૪૩૪૦૮૬૬૧	૨૧૭૦૪૪૮૦	૦	૪૪૫૩૫૬૮૦	૫૦ % યોજના વિસ્તારને લાભદાયી			
૪.	સોશીયલ ઈન્ફ્રાસ્ટ્રક્ચર			૧૦૪	૩૬૦૯	૬૬૨૬૭૬૦	૬૬૨૬૭૬૦	૨૦૧૦૫૩૧૩	૨૦૧૦૫૩૧૩	૬૬૨૬૭૬૦	૧૩૧૭૫૫૩	૬૫૮૭૭૭૬	૦	૧૩૫૧૭૫૩૬	૫૦ % યોજના વિસ્તારને લાભદાયી			
				કુલ	૫	૩૧૧૧૭	૫૫૪૬૪૭૬૧	૫૫૪૬૪૭૬૧	૧૬૦૬૧૬૬૧	૧૬૦૬૧૬૬૧	૫૫૪૬૪૭૬૧	૧૦૫૪૫૫૧૫૦	૫૨૭૨૭૫૭	૦	૧૦૮૧૬૨૩૩૬			
				કુલ "B"	૩૮	૨૪૫૪૬૩	૫૬૭૩૭૮૬૬	૫૬૭૩૭૮૬૬	૧૬૪૬૧૩૬૬૮૨	૧૬૪૬૧૩૬૬૮૨	૫૬૭૩૭૮૬૬	૧૦૭૮૭૫૭૬૮૬	૫૩૬૩૭૮૮૪૩	૦	૧૧૦૬૭૫૭૬૮૬			
				કુલ "B"	૩૮	૨૪૫૪૬૩	૫૬૭૩૭૮૬૬	૫૬૭૩૭૮૬૬	૧૬૪૬૧૩૬૬૮૨	૧૬૪૬૧૩૬૬૮૨	૫૬૭૩૭૮૬૬	૧૦૭૮૭૫૭૬૮૬	૫૩૬૩૭૮૮૪૩	૦	૧૧૦૬૭૫૭૬૮૬			

૧	શ્રી સરકાર રોડ કપાતનું ખાતું	૧૬૧૯		